






PLAN DE DIVISION

de la parcelle H n° 992

 Lot A : pour une contenance cadastrale de 1785 m² Lot B : pour une contenance cadastrale de 100 m²

Légende

-  Application du plan cadastral (limites non définies)
-  Limite nouvelle
-  Clôture
-  Clôture privative
-  Borne existante

Attention : ce document ne devra être reproduit qu'en couleur pour conserver sa lisibilité conformément à sa légende, et au format A3 pour être à l'échelle indiquée.



GEOVAL

S.E.L.A.R.L. de Géomètres-Experts

9bis Avenue Emmanuel Chabrier
63600 AMBERT
Tél: 04.73.72.46.81
Email : ambert@geoval.info

| | |
|------------------------|-------------------|
| Echelle | : 1/500 |
| Date | : 23 octobre 2025 |
| Mis à jour le | |
| Référence | : A19035 |
| Système de coordonnées | : RGF93-CC46 |
| Système d'altitude | : Néant |

Tableau des coordonnées locales, précision centimétrique, destiné à définir géométriquement les limites et permettre leur rétablissement ultérieur.

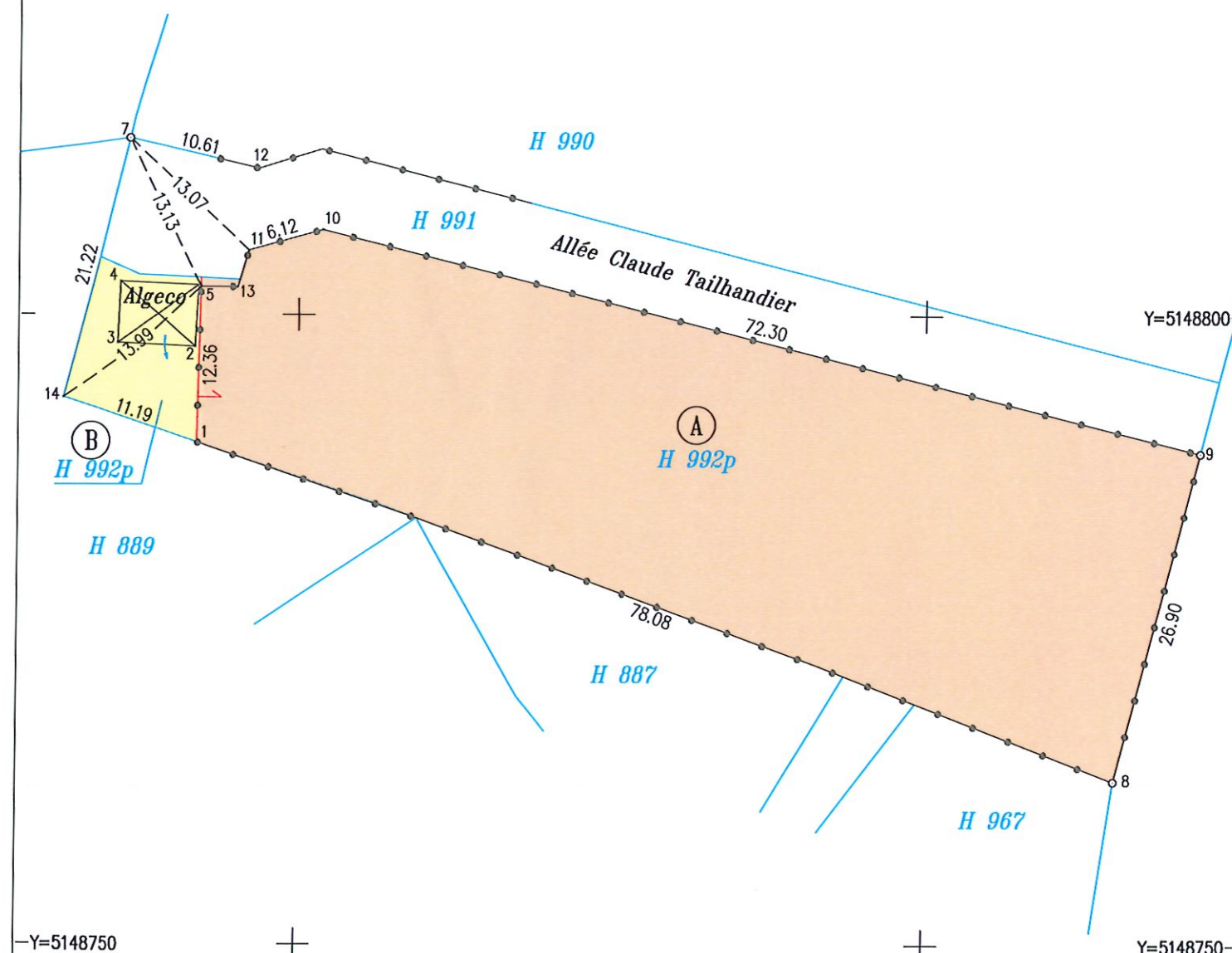
| MAT | X | Y |
|--------------------|------------|------------|
| 1-Angle clôture | 1757141.86 | 5148789.86 |
| 2-Angle algeco | 1757141.70 | 5148797.46 |
| 3-Angle algeco | 1757135.51 | 5148797.77 |
| 4-Angle algeco | 1757135.73 | 5148802.64 |
| 5-Angle clôture | 1757142.13 | 5148802.22 |
| 7-Borne féno rouge | 1757136.39 | 5148814.02 |
| 8-Borne féno rouge | 1757215.20 | 5148763.09 |
| 9-Borne féno rouge | 1757221.97 | 5148789.12 |
| 10-Angle clôture | 1757151.86 | 5148806.75 |
| 11-Angle clôture | 1757145.96 | 5148805.12 |
| 12-Angle clôture | 1757146.72 | 5148811.62 |
| 13-Angle clôture | 1757145.09 | 5148802.21 |
| 14-Point bornage | 1757131.25 | 5148793.43 |

-Y=5148850

-X=1757150

-X=1757200

Y=5148850



-Y=5148750

Y=5148750



GEOVAL

S.E.L.A.R.L. de Géomètres-Experts

9bis Avenue Emmanuel Chabrier
63600 AMBERT
Tél: 04.73.72.46.81
Email : ambert@geoval.info