



AMBERT  
LIVRADOIS  
FOREZ



Inventaire Petit Patrimoine  
Commune de **Grandval**

2021



# Inventaire du petit patrimoine de la commune de Grandval 2021

Maître d'ouvrage :

Communauté de Communes Ambert Livradois Forez





# Le projet d'inventaire du petit patrimoine de la Communauté de communes Ambert Livradois Forez : Connaître et transmettre

Depuis le début des années 1970, les politiques publiques, les institutions internationales et les sciences humaines et sociales<sup>1</sup> se sont emparées des questions de patrimoine. Cette notion, s'est peu à peu étendue à une large série de champs d'analyse, dépassant sa traditionnelle application aux monuments historiques et au capital financier des ménages pour obtenir une dimension collective, c'est-à-dire, sociale et politique<sup>2</sup>. **Le patrimoine désigne l'ensemble des biens matériels et immatériels hérités des ascendants ou réunis et conservés pour être transmis aux descendants.**

Par ailleurs, l'article L.151-19 du Code de l'Urbanisme invite désormais à protéger les édifices et chemins inventoriés afin qu'ils puissent être les témoins de l'histoire du territoire<sup>3</sup>.

Dans cette double dynamique, en 2021, la Communauté de communes Ambert Livradois Forez (CC ALF) a souhaité actualiser et compléter son inventaire du petit patrimoine. Celui-ci avait été réalisé, voici une vingtaine d'années, afin de protéger et mettre en valeur les éléments inventoriés.

La définition d'un inventaire du patrimoine est généralement abordée en France par celle de « l'inventaire général du patrimoine culturel ». Ce dernier est inscrit

dans la loi n°2004-809 du 13 août 2004, qui est relative aux libertés et responsabilités des localités. Il se doit de recenser, étudier et faire connaître les éléments du patrimoine qui présentent un intérêt culturel, historique ou scientifique (art. 95 I<sup>4</sup>). Ainsi, un inventaire n'est pas immuable et universel, il s'adapte à son temps et à ses contemporains en inventoriant les éléments que ces derniers veulent transmettre aux générations futures. Compris comme un projet<sup>5</sup> et un outil pour garder en mémoire et transmettre, il change d'un maître d'ouvrage à l'autre. Le projet de renouvellement de l'inventaire du petit patrimoine de la Communauté de communes Ambert Livradois Forez (CC ALF) a, pour sa part, comme intentions de favoriser une meilleure connaissance du patrimoine du territoire, d'agir en faveur de sa protection et d'une amélioration du cadre de vie de ses habitants.

La définition de patrimoine s'avère complexe car elle renvoie directement au fait social. En effet, pour désigner ce qui sera patrimoine on procède à la fois à une sélection d'éléments dignes d'être transmis aux générations futures parmi plusieurs objets possibles et à une qualification dont dépendront les usages

---

<sup>1</sup> Petit Olivier, « Introduction. La "mise en patrimoine" de l'eau : quelques liens utiles », *Mondes en développement*, 2009/1 (n° 145), p.9 ; disponible sur : <https://www.cairn.info/revue-mondes-en-developpement-2009-1-page-7.htm>.

<sup>2</sup> *Ibid.*

<sup>3</sup> Code de l'urbanisme, version en vigueur au 9 juin 2021

<sup>4</sup> Site du Ministère de la Culture, rubrique Inventaire général du patrimoine culturel, consulté le 05/03/2021, disponible sur : <https://www.culture.gouv.fr/Espace-documentation/Inventaire-general-du-patrimoine-culture>.

<sup>5</sup> UNESCOCAT, *Méthodologie pour l'inventaire du patrimoine culturel immatériel dans les réserves de Biosphère*, 2013, p.5.

« patrimoniaux » qui seront faits de cet objet. Ces deux étapes constituent un processus qui consiste à fabriquer du patrimoine. **Il n'existe donc pas a priori et constitue une construction sociale et politique**<sup>6</sup>. La patrimonialisation est donc le processus qui précède la désignation d'un objet comme patrimoine. Cette construction suppose la volonté des acteurs de la patrimonialisation de valoriser et de transmettre l'objet au travers des aléas du temps, au profit d'un lien entre les générations et d'un gain identitaire<sup>7</sup>.

**Le terme « petit patrimoine » désigne le patrimoine culturel matériel, bâti de proximité, local ou encore vernaculaire. C'est un « ensemble des constructions à usage fonctionnel et liées à la vie quotidienne (par exemple : croix, fours, lavoirs, fontaines, abreuvoirs, etc.). Ils sont la trace visible de la vie économique et sociale d'un territoire**<sup>8</sup>. » Les identifier et les connaître permet donc à chacun de partager un héritage local et de s'en inspirer pour de nouveaux projets<sup>9</sup>. Ce patrimoine sera associé, dans cet

inventaire, quand cela sera possible, au patrimoine culturel immatériel du territoire (c'est-à-dire les traditions orales, l'art du spectacle, les rituels, etc.<sup>10</sup>).

Ainsi, bien que non exhaustif et destiné à évoluer dans le temps, cet inventaire des traces du passé de la Communauté de communes d'Ambert Livradois Forez a pour but de protéger et transmettre les édifices patrimoniaux inventoriés. Ces derniers sont les témoins du passé, de la vie, des usages, des déplacements, des matériaux locaux, des techniques de constructions et des pratiques disparues de ceux qui occupaient ces terres avant nous. La contribution de chacun, pour nourrir cet inventaire, outil de conservation, est la bienvenue.

Ajouts où modifications, pourront être transmis à la mairie puis étudiés et pris en compte par les services patrimoine et urbanisme de la CC ALF, des fiches d'inventaire vierges sont disponibles à cet effet en mairie ou sur la rubrique « patrimoine » du site de la CC ALF.

---

<sup>6</sup> Sol Marie-Pierre, « La patrimonialisation comme (re)mise en tourisme. De quelques modalités dans les Pyrénées Catalanes », in Lazarotti O. et Violier P. (dir.), *Tourisme & Patrimoine. Un moment du monde*, Presses Universitaires d'Angers, 2007, p. 161-175.

<sup>7</sup> Petit Olivier, « Introduction. La "mise en patrimoine" de l'eau : quelques liens utiles », *Op. cit.* p. 11.

<sup>8</sup> Site du Parc naturel régional des Volcans d'Auvergne, rubrique « Inventaire participatif du petit patrimoine bâti non protégé à Allanche, consulté le 31/05/2021, disponible sur : <http://www.parcdesvolcans.fr/Vivre-ici/Pres-de-chez-vous/Actualites/Archives-Dossiers/Dossier-Demarches-participatives/Inventaire-participatif-du-petit-patrimoine-bati-non-protége-a-Allanche>.

<sup>9</sup> Site du Parc naturel Chevreuse, consulté le 31/05/2021, disponible sur : <https://www.parc-naturel-chevreuse.fr/park-protected-area/un-territoire-preserve-patrimoine-historique-inventaires-communaux/un-inventaire>.

<sup>10</sup> Site de l'UNESCO, « qu'entend-t-on par « Patrimoine culturel ? » », consulté le 24/06/2021, disponible sur : <http://www.unesco.org/new/fr/culture/themes/illi-cit-trafficking-of-cultural-property/unesco-database-of-national-cultural-heritage-laws/frequently-asked-questions/definition-of-the-cultural-heritage/#:~:text=Le%20patrimoine%20naturel%200%3A%20sites%20naturels,formations%20physiques%2C%20biologiques%20ou%20g%C3%A9ologiques>.





## Bilan inventaire Petit Patrimoine - 2021

Maître d'ouvrage : Communauté de Communes Ambert Livradois Forez

Ce bilan d'inventaire liste, par hameaux puis par ordre alphabétique, l'intégralité des édifices et autres éléments du patrimoine recensés sur la commune.

Il synthétise, sous la forme d'un graphique à deux échelles, le degré d'urgence et de pertinence d'intervention des propositions de restaurations et d'aménagements de l'inventaire (1 : pas du tout urgent/peu pertinent ; 5 : très urgent/extrêmement pertinent). Il propose également des conseils pour aller plus loin dans l'inventaire ainsi que trois éléments coup de cœur.

Éléments recensés dans la commune de Grandval :

Localisation	Éléments recensés
Bourg	<ul style="list-style-type: none"> <li>- Croix en volvic sur socle en volvic</li> <li>- Croix maltée en granit sur façade</li> <li>- Fontaine en granite, lavoir en ciment et bac en pierre</li> <li>- Monument aux morts</li> </ul>
Chalourty	<ul style="list-style-type: none"> <li>- Croix en granit avec Christ sculpté sur socle en granit, croix d'épidémie</li> </ul>
Chez Goutairon	<ul style="list-style-type: none"> <li>- Croix en granit sculptée</li> </ul>
Croix de Charles	<ul style="list-style-type: none"> <li>- Croix épidémique en granit sur socle en granite taillé, croix d'épidémie</li> </ul>
La Courtade	<ul style="list-style-type: none"> <li>- Croix en fonte cassée et socle en pierre de taille</li> <li>- Croix en granit sur socle en granit taillé</li> </ul>
La Croix	<ul style="list-style-type: none"> <li>- Croix en granite dite du Pirou</li> </ul>
La Dixmerie	<ul style="list-style-type: none"> <li>- Calvaire 3 croix</li> <li>- Croix en fonte sur socle en pierres taillées de la Dixmerie</li> <li>- Croix en granite sur maille du couderc de la Dixmerie</li> <li>- Fontaine deux bacs en pierre taillées et ciment du couderc de la Dixmerie</li> <li>- Métier à ferrer du couderc de la Dixmerie</li> </ul>
Laussedat	<ul style="list-style-type: none"> <li>- Lavoir et bacs en pierre</li> </ul>
Le Cros	<ul style="list-style-type: none"> <li>- Bac en fer</li> <li>- Croix en fonte sur socle en granite taillé</li> <li>- Métier à ferrer</li> </ul>
Le Jubertas	<ul style="list-style-type: none"> <li>- Croix en fonte sur socle en granite taillé du couderc</li> <li>- Croix en fonte sur socle en granite taillé</li> <li>- Meules en granit, bac en pierre, puits et serve</li> </ul>
Le Mas	<ul style="list-style-type: none"> <li>- Croix en fer forgé sur muret</li> <li>- Fontaine et cartes communales</li> </ul>
Le Montel	<ul style="list-style-type: none"> <li>- Croix en bois sur socle en pierre</li> <li>- Croix en fer sur socle en ciment</li> <li>- Fontaine</li> <li>- Four à pain</li> </ul>

	<ul style="list-style-type: none"> <li>- Lavoir et fontaine privés</li> <li>- Serve et puits</li> </ul>
Le Sagnat	<ul style="list-style-type: none"> <li>- Croix en fer du Sagnat</li> </ul>
Les Côtes	<ul style="list-style-type: none"> <li>- Bac en ciment et pierre</li> </ul>
Les Salles	<ul style="list-style-type: none"> <li>- Croix en fonte sur pierre granit et bac en volvic taillé privé</li> <li>- Four à pain et maille privés</li> <li>- Serve, bac en béton, arche et fontaine privée</li> <li>- Socle en pierre creusée</li> </ul>
Grandval (Étang)	<ul style="list-style-type: none"> <li>- Croix de l'étang en granit taillé et ferré, croix d'épidémie</li> </ul>
L'Imberdis	<ul style="list-style-type: none"> <li>- Croix en fer forgé et puits à lait</li> <li>- Croix en granit avec écusson</li> </ul>
Sabatier	<ul style="list-style-type: none"> <li>- Croix en fonte sur socle en granit taillé</li> </ul>

- Total : **40 fiches**

Religieux ou mystique	Eau	Artisanal ou agricole	Autre
23	12	6	1



Travaux de restaurations et d'aménagements proposés :

(1 : pas du tout urgent/peu pertinent ; 5 : très urgent/extrêmement pertinent)

Localisation	Éléments	Proposition de restauration et d'aménagement
Bourg	- Fontaine en granite, lavoir en ciment et bac en pierre	<p><b>Urgence d'intervention</b></p> <p><b>Pertinence d'intervention</b></p>
Chez Goutairon	- Croix en granit sculptée	<p><b>Urgence d'intervention</b></p> <p><b>Pertinence d'intervention</b></p>
La Courtade	- Croix en granite sur socle en granit taillé	<p><b>Urgence d'intervention</b></p> <p><b>Pertinence d'intervention</b></p>
La Dixmerie	- Calvaire 3 croix (1) - Métier à ferrer (2)	<p><b>Urgence d'intervention</b></p> <p><b>Pertinence d'intervention</b></p>
Laussedat	- Nettoyer et rendre étanche le lavoir et le bac de Laussedat pour les remettre en eau et retrouver les cartes d'alimentation	<p><b>Urgence d'intervention</b></p> <p><b>Pertinence d'intervention</b></p>

Le Cros	<ul style="list-style-type: none"> <li>- Bac en fer (1)</li> <li>- Métier à ferrer (2)</li> </ul>	<p><b>Urgence d'intervention</b></p> <p><b>Pertinence d'intervention</b></p>
Le Jubertas	<ul style="list-style-type: none"> <li>- Croix en fonte sur socle en pierre taillée du couderc (1)</li> <li>- Meules en granit, bac en pierre, puits et serve (2)</li> </ul>	<p><b>Urgence d'intervention</b></p> <p><b>Pertinence d'intervention</b></p>
Le Mas	<ul style="list-style-type: none"> <li>- Croix en fonte cassée sur muret (1)</li> <li>- Fontaine et cartes (2)</li> </ul>	<p><b>Urgence d'intervention</b></p> <p><b>Pertinence d'intervention</b></p>
Le Montel	<ul style="list-style-type: none"> <li>- Croix en fer forgé sur socle en ciment</li> <li>- Four à pain</li> <li>- Serve et puits</li> </ul>	<p><b>Urgence d'intervention</b></p> <p><b>Pertinence d'intervention</b></p>
Les Côtes	<ul style="list-style-type: none"> <li>- Bac en ciment et pierres</li> </ul>	<p><b>Urgence d'intervention</b></p> <p><b>Pertinence d'intervention</b></p>
Les Salles	<ul style="list-style-type: none"> <li>- Socle en pierre creusée</li> </ul>	<p><b>Urgence d'intervention</b></p> <p><b>Pertinence d'intervention</b></p>
Grandval (Étang)	<ul style="list-style-type: none"> <li>- La croix de l'étang en granit taillé et ferré, croix d'épidémie</li> </ul>	<p><b>Urgence d'intervention</b></p> <p><b>Pertinence d'intervention</b></p>

L'Imberdis	- Croix en granit sur socle en granite sculptée d'un écusson	<p><b>Urgence d'intervention</b></p> <p><b>Pertinence d'intervention</b></p> <p>A horizontal scale from 1 to 5 with an arrow pointing right. A red arrow points down to the number 3, and a green arrow points down to the number 4.</p>
Sabatier	- Croix en fonte sur socle en granit taillé	<p><b>Urgence d'intervention</b></p> <p><b>Pertinence d'intervention</b></p> <p>A horizontal scale from 1 to 5 with an arrow pointing right. A red arrow points down to the number 3, and a green arrow points down to the number 5.</p>

Pour aller plus loin dans l'inventaire :

- Conserver, restaurer et aménager les édifices inventoriés.
- Approfondir et valoriser les recherches et connaissances au sujet des croix d'épidémies et de la peste dans le Livradois-Forez.
- Approfondir les recherches et faire une médiation sur les moulins à huiles du territoire.
- Répertoire et effectuer des médiations sur les chemins et les arbres remarquables de la commune.
- Valoriser l'inventaire en faveur du tourisme (mettre en place des jeux de pistes, des chasses aux trésors ou des randonnées).

Les trois coups de cœur :

Localisation	Éléments
Chalourty	- Croix en granit avec Christ sculpté sur socle en granit
Croix de Charles	- Croix épidémique en granit sur socle en granite taillé
Le Montel	- Croix en fer sur socle en ciment



Fiche Petit Patrimoine - 2021

Maître d'ouvrage : Communauté de Communes Ambert Livradois Forez





## Fiche Petit Patrimoine - 2021

Maître d'ouvrage : Communauté de Communes Ambert Livradois-Forez

<b>Date de création de la fiche</b> : 09/04/2021	<b>Rédacteur</b> : Amalia Le Bideau
<b>Référencement précédent</b> : SIVOM d'Ambert, Recensement du petit patrimoine, 1997 Commune de Grandval	

Nom de l'édifice : Croix en volvic sur socle en volvic

Domaine(s) de classification : <b>Religieux ou mystique</b> ; Eau ; Artisanal ou agricole ; Autre	
<b>Repère(s) historique(s)</b> : 1852 (porte la date)	<b>Auteur</b> : Maître d'œuvre inconnu
<b>Commune</b> : Grandval	<b>Coordonnées</b> : 45.5985374, 3.6461597
<b>Lieu-dit</b> : Grandval (Bourg)	<b>Type de propriété</b> : publique

- Photographies de l'édifice :



<b>Date de la prise de vue</b> : 08/04/2021	<b>Photographe</b> : Amalia Le Bideau
---	---------------------------------------

**Descriptif :**

Croix en pierre de volvic cylindrique d'environ 3 mètres de haut avec un Christ en croix sculpté d'un côté en haut-relief et une Vierge de l'autre. Le Christ fait face à l'église. Le *titulus* « INRI » est gravé sur le croisillon central, au-dessus du Christ.

Le fût est ferré de deux cerclages en métal et le croisillon d'un.

La croix est montée sur une base pyramidale tronquée de 0,60 mètres de haut 0,40 mètres et 0.25 mètres de côté. Le tout est placé sur un socle en pierres de taille de volvic appareillé de 1,40 mètres de haut avec une corniche de 1,10 mètres de côté. Le socle a une corniche moulurée et il est gravé sur sa face principale l'inscription « Jubilé de 1852 G -E ».

L'élément se trouve dans la continuité des marches du parvis et une pierre monolithe ronde se trouve à côté de la croix. Les premières marches sont biseautées, les secondes marches sont jointées.

**État de l'édifice :**

L'élément est entretenu, le socle a été brossé, les marches sont re-jointées et la pierre monolithe ronde déplacée depuis l'inventaire de 1997.

**Descriptif des abords :**

La croix se trouve sur le parvis de l'église. Ce dernier est entretenu. En bas des marches qui le délimitent, se trouve la route de desserte du village qui se rend à La Dixmerie au nord-ouest et qui rejoint la D 37 au sud-ouest. Sur le parvis se trouve également le monument aux morts et au niveau de son entrée : la fontaine en granit, le lavoir en ciment et le bac en pierre du bourg.

**Proposition de restauration et d'aménagement :****Remarques et commentaires :**

Les propositions de restauration de l'inventaire de 1997 ont été prises en compte.

Cette croix est une croix de village.

Un jubilé est une célébration religieuse.

C'est probablement le don d'un certain « G -E ».

## Fiche Petit Patrimoine - 2021


Maître d'ouvrage : Communauté de Communes Ambert Livradois-Forez

<b>Date de création de la fiche</b> : 09/04/2021	<b>Rédacteur</b> : Amalia Le Bideau
<b>Référencement précédent</b> : SIVOM d'Ambert, Recensement du petit patrimoine, 1997 Commune de Grandval	

Nom de l'édifice : Croix maltée en granit sur façade

Domaine(s) de classification : <b>Religieux ou mystique</b> ; Eau ; Artisanal ou agricole ; Autre	
<b>Repère(s) historique(s)</b> :	<b>Auteur</b> : Maître d'œuvre inconnu
<b>Commune</b> : Grandval	<b>Coordonnées</b> : 45,5981742 ; 3,6465497
<b>Lieu-dit</b> : Grandval (Bourg)	<b>Type de propriété</b> : privée

- Photographies de l'édifice :



<b>Date de la prise de vue</b> : 08/04/2021	<b>Photographe</b> : Amalia Le Bideau
---	---------------------------------------

**Descriptif :**

Croix maltée de 0,42 mètres de diamètre. Elle est incrustée dans une façade d'habitation privée.

**État de l'édifice :****Descriptif des abords :**

La croix est visible depuis la route qui fait face à l'église et à la mairie, au cœur du bourg, cette route rejoint la Courtade.

**Proposition de restauration et d'aménagement :****Remarques et commentaires :**



## Fiche Petit Patrimoine - 2021

Maître d'ouvrage : Communauté de Communes Ambert Livradois-Forez

<b>Date de création de la fiche</b> : 09/04/2021	<b>Rédacteur</b> : Amalia Le Bideau
<b>Référencement précédent</b> : SIVOM d'Ambert, Recensement du petit patrimoine, 1997 Commune de Grandval	

Nom de l'édifice : Fontaine en granite, lavoir en ciment et bac en pierre

Domaine(s) de classification Religieux ou mystique ; Eau ; Artisanal ou agricole ; Autre	
<b>Repère(s) historique(s)</b> :	<b>Auteur</b> : Maître d'œuvre inconnu
<b>Commune</b> : Grandval	<b>Coordonnées</b> : 45.5983786, 3.6463904
<b>Lieu-dit</b> : Grandval (Bourg)	<b>Type de propriété</b> : publique

- Photographies de l'édifice :



<b>Date de la prise de vue</b> : 08/04/2021	<b>Photographe</b> : Amalia Le Bideau
---	---------------------------------------

**Descriptif :**

Ensemble constitué d'une fontaine en pierre monolithe taillée, d'un bac et d'un lavoir en ciment.

Ces éléments ne sont plus en eau.

La fontaine mesure 1,42 ; 0,45 ; 0,50, mètres le bac mesure 2,58 ; 1,12 ; 0,72 mètres et le lavoir 3,38 ; 1,98 ; 0,71 mètres.

**État de l'édifice :**

Les éléments sont en bon état, mais ils ne sont plus en eau.

**Descriptif des abords :**

L'ensemble se trouve en contre-bas du parvis de l'église qui est surélevé. Il est protégé sur une petite partie par une palissade en bois imposante.

**Proposition de restauration et d'aménagement :**

Remettre les éléments en eau et revoir leurs étanchéités.

**Remarques et commentaires :**



## Fiche Petit Patrimoine - 2021

Maître d'ouvrage : Communauté de Communes Ambert Livradois-Forez

<b>Date de création de la fiche</b> : 09/04/2021	<b>Rédacteur</b> : Amalia Le Bideau
<b>Référencement précédent</b> : SIVOM d'Ambert, Recensement du petit patrimoine, 1997 Commune de Grandval	

Nom de l'édifice : Monument aux morts

<b>Domaine(s) de classification</b> : Religieux ou mystique ; Eau ; Artisanal ou agricole ; <b>Autre</b>	
<b>Repère(s) historique(s)</b> : XXe siècle	<b>Auteur</b> : Maître d'œuvre inconnu
<b>Commune</b> : Grandval	<b>Coordonnées</b> : 45.5984022, 3.6464997
<b>Lieu-dit</b> : Grandval (Bourg)	<b>Type de propriété</b> : publique

- Photographies de l'édifice :



<b>Date de la prise de vue</b> : 08/04/2021	<b>Photographe</b> : Amalia Le Bideau
---	---------------------------------------

**Descriptif :**

Le monument prend la forme d'un obélisque tronqué de 4 mètres de haut. Il est placé sur un socle rectangulaire granitique. Il est surmonté de la représentation d'un poilu en pierre de volvic sculptée d'environ 0,60 mètres de haut.

Deux plaques en marbre noir inscrites sont incrustées dans l'obélisque. Sous celles-ci, sur le socle, sont fichées des gerbes de laurier et des branches de chêne, en métal cuivré.

Les marches, sur lesquelles le socle est placé, sont taillées en granit également. Elles délimitent la superficie de l'édifice sur trois niveaux allant jusqu'à 3,08 mètres de côté.

Il y a quatre obus peints en blanc à chaque coin de la deuxième marche. La première marche est surplombée d'une grille, peinte en gris clair, de 1 mètre de haut et qui délimite l'édifice.

**État de l'édifice :**

L'élément est en très bon état.

**Descriptif des abords :**

La pelouse du parvis de l'église est abîmée.

L'édifice se trouve devant l'église, au-dessus de l'ensemble fontaine en granite, lavoir en ciment et bac en pierre, à une trentaine de mètres de la croix en volvic sur socle en volvic

**Proposition de restauration et d'aménagement :****Remarques et commentaires :**

Ce monument honore les soldats, habitant la commune, qui sont morts en défendant la France durant la première et seconde guerre mondiale. Une vingtaine d'hommes sont morts ainsi durant la guerre de 1914 -1918, ainsi qu'un homme en 1940 dont le nom a été rajouté après celui des morts de la première guerre, sur une plaque en marbre de plus petite taille que la précédente.

Ce monument aux morts date donc de l'entre-guerre.

## Fiche Petit Patrimoine - 2021

Maître d'ouvrage : Communauté de Communes Ambert Livradois-Forez

<b>Date de création de la fiche</b> : 09/04/2021	<b>Rédacteur</b> : Amalia Le Bideau
<b>Référencement précédent</b> : SIVOM d'Ambert, Recensement du petit patrimoine, 1997 Commune de Grandval	

Nom de l'édifice : Croix en granit avec Christ sculpté en granit

Croix d'épidémie

<b>Domaine(s) de classification</b> : Religieux ou mystique ; Eau ; Artisanal ou agricole ; Autre	
<b>Repère(s) historique(s)</b> : XIVe, XVIe ou XVIIe (?)	<b>Auteur</b> : Maître d'œuvre inconnu

<b>Commune</b> : Grandval	<b>Coordonnées</b> : 45.604823, 3.656118
<b>Lieu-dit</b> : Chalourty	<b>Type de propriété</b> : publique

- Photographies de l'édifice :



<b>Date de la prise de vue</b> : 08/04/2021	<b>Photographe</b> : Amalia Le Bideau
---	---------------------------------------

**Descriptif :**

Croix bubonique cylindrique en granit taillé, elle est sculptée d'un Christ en croix couronné et du *titulus* « INRI », de l'autre, d'une Vierge à l'enfant.

La croix fait 1,10 mètres de haut et entre 16 et 10 centimètres de diamètre. Elle est faite en deux parties qui sont ferrées au milieu de la croix.

La croix est fixée sur un socle en pierres maçonnées de forme trapézoïdale de 0,55 mètres de haut et 0,65 mètres de côtés à la base. Le socle est placé sur une marche en granit.

**État de l'édifice :**

L'édifice est en bon état, mais les sculptures sont érodées.

**Descriptif des abords :**

Elle est placée au bord de la route menant à Bertignat et à Grandval.

Les abords sont entretenus, mais la croix est peu mise en valeur depuis la D 37 à laquelle elle fait face.

**Proposition de restauration et d'aménagement :****Remarques et commentaires :**

Les croix buboniques ou d'épidémies cherchent à limiter par la présence de dieu et par l'expression de la foi, la propagation d'épidémies. Cette croix cherchait donc probablement à limiter l'expansion d'une épidémie comme celles qui ont traversé le XIVe, XVIe et XVIIe siècles. Il y a de plus grandes probabilités que cette croix date du XVIIe siècle.

La représentation de la vierge (debout, en toge, tenant Jésus enfant dans son bras gauche et le montrant de sa main droite) et du Christ (avec couronne, en souffrance, les bras droits, les jambes croisées et la poitrine en relief) pourrait donner, à la suite d'une étude infographique, plus d'indications pour une datation.

Sur la commune, plusieurs croix d'épidémie ont été recensées : la croix de l'étang, la croix de Charles.



## Fiche Petit Patrimoine - 2021

Maître d'ouvrage : Communauté de Communes Ambert Livradois-Forez

<b>Date de création de la fiche</b> : 09/04/2021	<b>Rédacteur</b> : Amalia Le Bideau
<b>Référencement précédent</b> : SIVOM d'Ambert, Recensement du petit patrimoine, 1997 Commune de Grandval	

Nom de l'édifice : Croix en granit sur socle en granit taillé

Domaine(s) de classification : <b>Religieux ou mystique</b> ; Eau ; Artisanal ou agricole ; Autre	
<b>Repère(s) historique(s)</b> : XIVE, XVIe ou XVIIe (?)	<b>Auteur</b> : Maître d'œuvre inconnu
<b>Commune</b> : Grandval	<b>Coordonnées</b> : 45.594932, 3.663270
<b>Lieu-dit</b> : Chez Goutairon	<b>Type de propriété</b> : publique

- Photographies de l'édifice :



<b>Date de la prise de vue</b> : 14/04/2021	<b>Photographe</b> : Amalia Le Bideau
---	---------------------------------------

**Descriptif :**

Croix cylindrique monumentale de 20 centimètres de diamètre et de 4 mètres de haut environ en granit taillé.

Elle est faite en trois parties, la première est ferrée à 1 mètre du pied, la seconde correspond à la majorité de la colonne et la troisième à la croix.

La partie haute est sculptée en haut-relief d'un côté d'un Christ et d'un *titulus*, de l'autre, d'un ostensor, c'est-à-dire, un objet liturgique.

Le pied de la colonne est carré et posé sur un piédestal trapézoïdal de 1 ; 0,70 ; 0,35 mètres. Ce dernier est placé sur une marche en ciment.

**État de l'édifice :**

La croix est facilement visible car elle est placée sur le bord d'un champ, en hauteur. Elle fait face à la route de desserte allant à L'Imberdis.

**Descriptif des abords :**

La croix est facilement visible car elle est placée sur le bord d'un champ, en hauteur. Elle fait face à la route de desserte allant à L'Imberdis.

**Proposition de restauration et d'aménagement :**

Nettoyer le piédestal.

**Remarques et commentaires :**

Cette croix est une croix de chemin qui pourrait être inspirée du style « forézien ». Ce style se caractérise par une haute taille, un fût cylindrique conique, des croisillons assez courts et une figuration sur chaque faces de la croix. Elle ne peut néanmoins pas être associée avec certitude aux atelier foréziens.

Les personnages sont représentés de façon assez schématique.

Les croix en pierre présentent dans le Livradois-Forez datent, pour les plus anciennes du XIV<sup>e</sup> siècle et pour les plus récentes du XIX<sup>e</sup> siècle (d'après Jean-Louis Boithias dans *Le petit patrimoine civil et religieux de l'arrondissement d'Ambert, Livradois-Forez*). Cette croix, se place donc dans cette large chronologie.



## Fiche Petit Patrimoine - 2021

Maître d'ouvrage : Communauté de Communes Ambert Livradois-Forez


<b>Date de création de la fiche</b> : 09/04/2021	<b>Rédacteur</b> : Amalia Le Bideau
<b>Référencement précédent</b> : SIVOM d'Ambert, Recensement du petit patrimoine, 1997 Commune de Grandval	

Nom de l'édifice : Croix en granit sur socle en granit taillé

Croix d'épidémie

<b>Domaine(s) de classification</b> : Religieux ou mystique ; Eau ; Artisanal ou agricole ; Autre	
<b>Repère(s) historique(s)</b> : XIVe, XVIe ou XVIIe (?)	<b>Auteur</b> : Maître d'œuvre inconnu
<b>Commune</b> : Grandval	<b>Coordonnées</b> : 45.597539, 3.638488
<b>Lieu-dit</b> : Croix de Charles	<b>Type de propriété</b> : publique

- Photographies de l'édifice :



<b>Date de la prise de vue</b> : 14/04/2021	<b>Photographe</b> : Amalia Le Bideau
---	---------------------------------------

**Descriptif :**

Croix cylindrique en granit taillé de 1,93 mètres de haut et de 18 cm de diamètre. Elle est cerclée par deux fois de fer sur son fût.

C'est une croix d'épidémie bubonique remarquable. Ses branches sont octogonales et gravées d'une croix sur le fleuron. La croix est gravée en bas-relief en son centre d'un renforcement cylindrique à l'allure solaire d'un côté : une rouelle, et à celle d'un trèfle de l'autre.

Elle est posée sur un socle cylindrique et monolithe en granit de 1 mètre de diamètre et de 0.25 mètre de haut. Ce dernier est ferré, fendu à deux endroits et creusé d'un petit bénitier. L'ensemble est posé sur un piédestal constitué de cinq marches cylindriques en pierres maçonnées sur 1,10 de hauteur et 7.50 m de circonférence.

L'ensemble est asymétrique, car la croix est décentrée du piédestal.

**État de l'édifice :**

L'édifice est en bon état.

**Descriptif des abords :**

La croix se trouve sur les bords d'une route, anciennement à l'abord d'une forêt qui a été rasée.

Par son caractère remarquable, cet élément mérite d'être protégé et consolidé. Un paysagiste pourrait participer à la mettre en valeur.

**Proposition de restauration et d'aménagement :****Remarques et commentaires :**

Les croix d'épidémies sont peu nombreuses sur le territoire de la Communauté de communes et représentent un intérêt historique.

La présence d'un bénitier sur ce genre d'édifice est également rare sur le territoire.

Il rappelle que les croix de chemins comme celle-ci étaient un lieu de piété et un refuge pour les croyants en déplacement.

Cette croix cherchait probablement à limiter l'expansion d'une épidémie qui affligea le Livradois-Foréz comme celles qui ont traversé le XIV<sup>e</sup>, XV<sup>e</sup> ou XVII<sup>e</sup> siècles. Le trèfle pourrait faire référence aux trois vertus chrétiennes : l'amour, l'espérance et la foi. Ou encore la trinité chrétienne (le Père, le Fils et l'Esprit Saint).

Sur la commune, plusieurs croix d'épidémie ont été recensées : la croix de l'étang, la croix de Chalourty.



## Fiche Petit Patrimoine - 2021

Maître d'ouvrage : Communauté de Communes Ambert Livradois-Forez

<b>Date de création de la fiche</b> : 09/04/2021	<b>Rédacteur</b> : Amalia Le Bideau
<b>Référencement précédent</b> : SIVOM d'Ambert, Recensement du petit patrimoine, 1997 Commune de Grandval	

Nom de l'édifice : Croix en fonte cassée sur socle en granit taillé

<b>Domaine(s) de classification</b> : Religieux ou mystique ; Eau ; Artisanal ou agricole ; Autre	
<b>Repère(s) historique(s)</b> : 1836 (porte la date)	<b>Auteur</b> : Maître d'œuvre inconnu
<b>Commune</b> : Grandval	<b>Coordonnées</b> : 45.600260, 3.646634
<b>Lieu-dit</b> : La Courtade	<b>Type de propriété</b> : privée

- Photographies de l'édifice :



<b>Date de la prise de vue</b> : 08/04/2021	<b>Photographe</b> : Amalia Le Bideau
---	---------------------------------------

**Descriptif :**

Croix en fonte cassée, il ne reste que le pied du fût. Sur ce dernier, le nom de l'atelier de fonderie est inscrit.

La croix était fichée dans un rectangle de granit monolithe taillé, lui-même est fixé dans une base trapézoïdale. Sur la base il est gravé « M – 1836 ».

**État de l'édifice :**

Le socle et la base de la croix sont de belle pierre de taille, elles sont en bon état, mais la croix est cassée.

**Descriptif des abords :**

La croix est placée sur une des limites d'une propriété privée.

Le socle en granit sur socle en granit se trouve à une centaine de mètres à l'ouest.

**Proposition de restauration et d'aménagement :****Remarques et commentaires :**



## Fiche Petit Patrimoine - 2021


Maître d'ouvrage : Communauté de Communes Ambert Livradois-Forez

<b>Date de création de la fiche</b> : 09/04/2021	<b>Rédacteur</b> : Amalia Le Bideau
<b>Référencement précédent</b> : SIVOM d'Ambert, Recensement du petit patrimoine, 1997 Commune de Grandval	

Nom de l'édifice : Croix en granite sur socle en granit taillé

Domaine(s) de classification : <b>Religieux ou mystique</b> ; Eau ; Artisanal ou agricole ; Autre	
<b>Repère(s) historique(s)</b> : XIVe - XIXe (?)	<b>Auteur</b> : Maître d'œuvre inconnu
<b>Commune</b> : Grandval	<b>Coordonnées</b> : 45.600168, 3.647305
<b>Lieu-dit</b> : La Courtade	<b>Type de propriété</b> : publique

- Photographies de l'édifice :



<b>Date de la prise de vue</b> : 08/04/2021	<b>Photographe</b> : Amalia Le Bideau
---	---------------------------------------

**Descriptif :**

Croix en granit taillé de 1,70 mètres de haut posée sur un socle monolithe en granit taillé de forme trapézoïdal sur 0,50 mètres de haut (base de 0,60 mètres et pointe de 0,40 mètres de côtés).

La croix est conçue en deux parties : le fut et le croisillon qui sont ferrés entre eux.

Les branches et le fût sont taillées de façon octogonale.

L'ensemble se trouve sur un promontoire herbeux renforcé d'un muret en pierres sèches.

**État de l'édifice :**

L'élément est en bon état, il est inchangé depuis l'inventaire de 1997.

**Descriptif des abords :**

Le promontoire herbeux est envahi par la végétation, on y trouve des noisetiers, des frênes et des ronces.

La croix est placée au bord de la route allant au bourg de Grandval et à La Chapelle Agnon et d'un chemin qui relie le bas et le haut du village de La Courtade.

Le socle de la croix en fonte cassée se trouve à une centaine de mètres à l'est.

**Proposition de restauration et d'aménagement :**

Un élagage et un débroussaillage pourrait mettre plus en avant la croix et rendre l'espace herbeux plus agréable.

**Remarques et commentaires :**

C'est une croix de chemin ou de croisement.

Les croix en pierre présentes dans le Livradois-Forez datent pour les plus anciennes du XIV<sup>e</sup> siècle et pour les plus récentes du XIX<sup>e</sup> siècle (d'après Jean-Louis Boithias dans *Le petit patrimoine civil et religieux de l'arrondissement d'Ambert, Livradois-Forez*). Cette croix, se place donc dans cette large chronologie.



## Fiche Petit Patrimoine - 2021

Maître d'ouvrage : Communauté de Communes Ambert Livradois-Forez

<b>Date de création de la fiche</b> : 09/04/2021	<b>Rédacteur</b> : Amalia Le Bideau
<b>Référencement précédent</b> : SIVOM d'Ambert, Recensement du petit patrimoine, 1997 Commune de Grandval	

Nom de l'édifice : Croix en granit dite du Pirou

Domaine(s) de classification : <b>Religieux ou mystique</b> ; Eau ; Artisanal ou agricole ; Autre	
<b>Repère(s) historique(s)</b> : 1866 (porte la date)	<b>Auteur</b> : Maître d'œuvre inconnu
<b>Commune</b> : Grandval	<b>Coordonnées</b> : 45.6037236, 3.6488114
<b>Lieu-dit</b> : La Croix	<b>Type de propriété</b> : publique

- Photographies de l'édifice :



<b>Date de la prise de vue</b> : 08/04/2021	<b>Photographe</b> : Amalia Le Bideau
---	---------------------------------------



**Descriptif :**

Croix en granit taillé cylindrique de 1,70 mètre de haut et de 16 centimètres de diamètre.

Elle est faite en deux parties qui sont jointées à la chaux et au ciment.

Elle est posée sur un socle cylindrique et monolithe en granit de 0,60 mètres de diamètre et de 0,40 mètres de haut. Ce dernier et lui aussi posé et jointé au ciment sur une pierre cylindrique monolithe et l'ensemble repose sur une marche en pierre granitique cylindrique.

Le pied du fût est rectangulaire et on peut y lire l'inscription « H M 1866 ».

**État de l'édifice :**

L'élément est en bon état, les deux parties du socle ont été jointées et renforcées au ciment depuis le dernier inventaire en 1997.

**Descriptif des abords :**

La croix est visible depuis la route. Elle est mise en valeur dans le paysage. Les abords du chemin à côté duquel elle se trouve sont entretenus et la blancheur de la croix ressort en contraste avec la forêt de résineux devant laquelle elle se trouve.

La croix se trouve sur les abords d'un chemin de terre à l'orée d'une forêt. Ce chemin rejoint Le Cros au Nord et La Courtade au Sud.

**Proposition de restauration et d'aménagement :****Remarques et commentaires :**

Les propositions de restauration de l'inventaire de 1997 ont été prises en compte.

« H M » est probablement le donateur ou le commanditaire de cette croix. Il peut aussi être son maître d'ouvrage.

## Fiche Petit Patrimoine - 2021


Maître d'ouvrage : Communauté de Communes Ambert Livradois-Forez

<b>Date de création de la fiche</b> : 09/04/2021	<b>Rédacteur</b> : Amalia Le Bideau
<b>Référencement précédent</b> : SIVOM d'Ambert, Recensement du petit patrimoine, 1997 Commune de Grandval	

Nom de l'édifice : Calvaire 3 croix

Domaine(s) de classification : <b>Religieux ou mystique</b> ; Eau ; Artisanal ou agricole ; Autre	
<b>Repère(s) historique(s)</b> : XIVE – XIXe siècle (?)	<b>Auteur</b> : Maître d'œuvre inconnu
<b>Commune</b> : Grandval	<b>Coordonnées</b> : 45.6009158, 3.6441856
<b>Lieu-dit</b> : La Dixmerie	<b>Type de propriété</b> : publique

- Photographies de l'édifice :



<b>Date de la prise de vue</b> : 08/04/2021	<b>Photographe</b> : Amalia Le Bideau
---	---------------------------------------

**Descriptif :**

Calvaire placé dans une carrière sur une colline. La croix principale est en bois peint, elle mesure 3,60 mètres de haut et de 20 centimètres de côté. À sa croisée se trouve un Christ en métal d'environ 2 mètres. Il est peint de blanc.

La croix principale est placée sur un socle rectangulaire en pierres maçonnées et à la corniche ferrée de 1 ; 1 ; 0,80 mètres, placé sur deux marches.

Deux croix plus petites de 1,50 mètres encadrent la croix principale. Elles sont peintes en noir et ornée de vigne peinte en verte et marron. Ces deux croix sont placées sur des socles coniques en pierres jointées au ciment de 1,70 mètres de haut et surmonté d'une pierre octogonale chacun.

**État de l'édifice :**

Les éléments sont entretenus et la peinture a été refaite il y a 3, 4 ans environ.

**Descriptif des abords :**

Les abords sont entretenus mais il serait possible d'ouvrir la vue pour que le calvaire soit visible de la plaine et que la plaine soit visible depuis la colline. L'accès au calvaire se trouve au nord de la Dixmerie, il est indiqué.

**Proposition de restauration et d'aménagement :**

Un panneau supplémentaire pourrait être ajouté au croisement et une ouverture du paysage pourrait être envisagée.

**Remarques et commentaires :**



## Fiche Petit Patrimoine - 2021

Maître d'ouvrage : Communauté de Communes Ambert Livradois-Forez

<b>Date de création de la fiche</b> : 09/04/2021	<b>Rédacteur</b> : Amalia Le Bideau
<b>Référencement précédent</b> : SIVOM d'Ambert, Recensement du petit patrimoine, 1997 Commune de Grandval	

Nom de l'édifice : Croix en fonte sur socle en pierres taillées

Domaine(s) de classification : <b>Religieux ou mystique</b> ; Eau ; Artisanal ou agricole ; Autre	
<b>Repère(s) historique(s)</b> : XIXe siècle (?)	<b>Auteur</b> : Maître d'œuvre inconnu

<b>Commune</b> : Grandval	<b>Coordonnées</b> : 45.599599, 3.644532
<b>Lieu-dit</b> : La Dixmerie	<b>Type de propriété</b> : publique

- Photographies de l'édifice :



<b>Date de la prise de vue</b> : 08/04/2021	<b>Photographe</b> : Amalia Le Bideau
---	---------------------------------------

**Descriptif :**

Croix en fonte de 1,40 mètres de haut sur dé monolithe pyramidal tronqué de 56 ; 37 ; 39 centimètres posé sur un socle circulaire taillé et maçonné. L'ensemble est posé sur un soubassement constitué de trois marches cylindriques de 2,15 mètres de diamètre et de 1,05 mètre de haut.

La croix est peinte en noire et ornée au pied d'une vierge à l'enfant en majesté en architecture gothique. Trois angelots ornent les extrémités du croisillon dont les fleurons se terminent en pointes à trois lobes. Le fût et les croisillons sont ornés de volutes. La croisée de la croix est ornée d'un cœur entouré d'une couronne d'épines, des arcs boutants gothiques l'encadrent.

**État de l'édifice :**

La croix est en bon état, elle a été repeinte depuis le dernier inventaire.

**Descriptif des abords :**

Les abords sont entretenus et offre une vue dégagée sur le paysage.

**Proposition de restauration et d'aménagement :**

Les recommandations du dernier inventaire ont été prises en compte.

**Remarques et commentaires :**

Cette croix date probablement du XIXe siècle, elle est monumentale et d'inspiration gothique, probablement néo-gothique. Il serait intéressant de connaître sa fonderie.

Il est étonnant de voir de croix monumentales aussi près l'une de l'autre. De plus, un calvaire se trouve à quelques mètres. Les habitants du village devaient pieux et posséder une certaine richesse pour pouvoir commanditer ces croix. Cette croix est peut-être une croix de mission.

## Fiche Petit Patrimoine - 2021

Maître d'ouvrage : Communauté de Communes Ambert Livradois-Forez

<b>Date de création de la fiche</b> : 09/04/2021	<b>Rédacteur</b> : Amalia Le Bideau
<b>Référencement précédent</b> : SIVOM d'Ambert, Recensement du petit patrimoine, 1997 Commune de Grandval	

Nom de l'édifice : Croix en granit sur une maille en granit

<b>Domaine(s) de classification</b> : Religieux ou mystique ; Eau ; Artisanal ou agricole ; Autre	
<b>Repère(s) historique(s)</b> : XIVe – XIXe siècle (?)	<b>Auteur</b> : Maître d'œuvre inconnu
<b>Commune</b> : Grandval	<b>Coordonnées</b> : 45.599546, 3.644057
<b>Lieu-dit</b> : La Dixmerie	<b>Type de propriété</b> : publique

- Photographies de l'édifice :



<b>Date de la prise de vue</b> : 08/04/2021	<b>Photographe</b> : Amalia Le Bideau
---	---------------------------------------



**Descriptif :**

Croix en granit, d'environ 1,71 mètres de haut et 68 centimètres de traverse. Son fût et ses croisillons sont taillés de façon octogonale et sont fixés dans un socle qui est une maille réemployée de 84 centimètres de diamètre et de 29 centimètres de haut. Le tout est placé sur une grande dalle en granit elle-même placée sur un mur en pierres cimentées. Ce mur profite de l'élévation du terrain pour protéger une fontaine et un bac en contrebas.

**État de l'édifice :**

La croix est en bon état, les recommandations de l'inventaire précédent ont été prises en compte.

**Descriptif des abords :**

Les abords sont entretenus. La croix se trouve au-dessus de la fontaine du *couderc*, au nord du métier à ferrer qui se trouve à quelques mètres et à l'est de la croix en fonte qui se trouve à quelques mètres également. Le *couderc* se trouve à la sortie du bourg de Grandval, à l'entrée du hameau de la Dixmerie.

**Proposition de restauration et d'aménagement :****Remarques et commentaires :**

Une maille est utilisée dans les moulins à huile pour écraser les grains, elle évoque donc l'existence de cette pratique sur le territoire. Pourtant, un habitant du village affirme qu'il n'y a jamais eu de moulin à huile dans la commune, alors d'où vient cette maille ? Il serait possible d'approfondir la question.

Cette croix est une croix de village, elle est sur le *couderc*.

Le terme « *couderc* », d'après Michel Boy, auteur de « les noms de lieux de l'arrondissement d'Ambert » viendrait de : en vieil occitan : *coderc*, du gaulois *cotericum*. Il désignait un petit espace près de la maison, où poussaient l'herbe nécessaire pour faire paître les oies et les porcs. Dès le XVe siècle on retrouve l'ancêtre du *couderc* : espace herbeux appartenant à la collectivité se situant entre les bâtiments. C'est donc le lieu de pâture pour les animaux des fermes et également l'emplacement des éléments communs aux habitants du village : four banal, fontaine, lavoir, puits, croix du village, etc. Sur le *couderc* de la Dixmerie, il y a un métier à ferrer, une fontaine et un bac et une croix.

Les croix en pierre présentes dans le Livradois-Forez datent pour les plus anciennes du XIVe siècle et pour les plus récentes du XIXe siècle (d'après Jean-Louis Boithias dans *Le petit patrimoine civil et religieux de l'arrondissement d'Ambert, Livradois-Forez*). Cette croix, se place donc dans cette large chronologie.

## Fiche Petit Patrimoine - 2021



Maître d'ouvrage : Communauté de Communes Ambert Livradois-Forez

<b>Date de création de la fiche</b> : 09/04/2021	<b>Rédacteur</b> : Amalia Le Bideau
<b>Référencement précédent</b> : SIVOM d'Ambert, Recensement du petit patrimoine, 1997 Commune de Grandval	

Nom de l'édifice : Fontaine deux bacs en granit taillés et ciment

<b>Domaine(s) de classification</b> : Religieux ou mystique ; <b>Eau</b> ; Artisanal ou agricole ; Autre	
<b>Repère(s) historique(s)</b> :	<b>Auteur</b> : Maître d'œuvre inconnu
<b>Commune</b> : Grandval	<b>Coordonnées</b> : 45.5995388 , 3.6440636
<b>Lieu-dit</b> : La Dixmerie	<b>Type de propriété</b> : publique

- Photographies de l'édifice :



<b>Date de la prise de vue</b> : 08/04/2021	<b>Photographe</b> : Amalia Le Bideau
---	---------------------------------------

**Descriptif :**

C'est un bac en pierre taillée de 1,15 ; 0,75 ; 0.50 mètres.

Il est accolé à un bac en ciment de 1,75 ; 0,50 ; 0,40 mètres. Le bac en pierre n'est pas alimenté en eau, celui en ciment l'est, mais l'eau stagne et le bac est embourbé.

**État de l'édifice :**

La vase envahit les bacs et l'écoulement de l'eau n'est idéal.

**Descriptif des abords :**

Les abords sont entretenus.

La fontaine se trouve sous la croix en granit du *couderc*, au nord du métier à ferrer qui se trouve à quelques mètres et à l'est de la croix en fonte qui se trouve à quelques mètres également. Le *couderc* se trouve à la sortie du bourg de Grandval, à l'entrée du hameau de la Dixmerie.

**Proposition de restauration et d'aménagement :**

Les recommandations du dernier inventaire ont été prises en compte.

**Remarques et commentaires :**



## Fiche Petit Patrimoine - 2021

Maître d'ouvrage : Communauté de Communes Ambert Livradois-Forez

<b>Date de création de la fiche</b> : 09/04/2021	<b>Rédacteur</b> : Amalia Le Bideau
<b>Référencement précédent</b> : SIVOM d'Ambert, Recensement du petit patrimoine, 1997 Commune de Grandval	

Nom de l'édifice : **Métier à ferrer**

<b>Domaine(s) de classification</b> : Religieux ou mystique ; Eau ; <b>Artisanal ou agricole</b> ; Autre	
<b>Repère(s) historique(s)</b> :	<b>Auteur</b> : Maître d'œuvre inconnu
<b>Commune</b> : Grandval	<b>Coordonnées</b> : 45.5994837, 3.6441953
<b>Lieu-dit</b> : La Dixmerie	<b>Type de propriété</b> : publique

- Photographies de l'édifice :



<b>Date de la prise de vue</b> : 08/04/2021	<b>Photographe</b> : Amalia Le Bideau
---	---------------------------------------

**Descriptif :**

Ce métier à ferrer a été entièrement refait à neuf suites au premier inventaire autour des années 2000. Il mesure 3,50 ; 1,20 mètres.

La distance entre les quatre poteaux qui maintiennent l'élément sont de 1,90 ; 1,14 mètres. Ces pieds maintiennent un toit fait de lattes de bois et le montant de tête qui a la particularité d'être amovible.

Les traverses arrières mesurent 83 mètres. Les sangles sont manquantes.

**État de l'édifice :**

L'édifice est en très bon état depuis sa remise à neuf il y a un peu après 20 ans. Le bois a été lazuré en 2015.

**Descriptif des abords :**

L'élément fait partie du *couderc* de la Dixmerie où il y a un métier à ferrer, une fontaine et un bac et une croix. Le *couderc* se trouve à la sortie du bourg de Grandval, à l'entrée du hameau de la Dixmerie.

Un grand tilleul remarquable est également présent sur le *couderc* au sud-est du métier.

**Proposition de restauration et d'aménagement :**

Continuer à entretenir le site et proposer un panneau de sensibilisation expliquant le fonctionnement d'un métier à ferrer et la vie et les caractéristiques d'un *couderc*.

**Remarques et commentaires :**

Le terme « couderc », d'après Michel Boy, auteur de « les noms de lieux de l'arrondissement d'Ambert » viendrait de : en vieil occitan : coderc, du gaulois cotericum. Il désignait un petit espace près de la maison, où poussaient l'herbe nécessaire pour faire paître les oies et les porcs. Dès le XV<sup>e</sup> siècle on retrouve l'ancêtre du couderc : espace herbeux appartenant à la collectivité se situant entre les bâtiments. C'est donc le lieu de pâture pour les animaux des fermes et également l'emplacement des éléments communs aux habitants du village : four banal, fontaine, lavoir, puits, croix du village, etc. Sur le couderc de la Dixmerie, il y a un métier à ferrer, une fontaine et un bac et une croix.

Noter le tilleul dans l'inventaire des arbres remarquables.

## Fiche Petit Patrimoine - 2021

Maître d'ouvrage : Communauté de Communes Ambert Livradois-Forez

<b>Date de création de la fiche</b> : 15/04/2021	<b>Rédacteur</b> : Amalia Le Bideau
<b>Référencement précédent</b> : SIVOM d'Ambert, Recensement du petit patrimoine, 1997 Commune de Grandval	

Nom de l'édifice : Lavoir et bacs en pierre

<b>Domaine(s) de classification</b> : Religieux ou mystique ; <b>Eau</b> ; Artisanal ou agricole ; Autre	
<b>Repère(s) historique(s)</b> :	<b>Auteur</b> : Maître d'œuvre inconnu
<b>Commune</b> : Grandval	<b>Coordonnées</b> : 45.593945, 3.666902
<b>Lieu-dit</b> : Laussedat	<b>Type de propriété</b> : publique

- Photographies de l'édifice :



<b>Date de la prise de vue</b> : 08/04/2021	<b>Photographe</b> : Amalia Le Bideau
---	---------------------------------------



**Descriptif :**

Le lavoir est en ciment, il est incrusté dans un mur de pierre qui représente deux de ses côtés.

Il n'est pas en eau.

Sur sa droite se trouve deux bacs de pierre et de ciment dont un seul est en eau.

**État de l'édifice :**

Les éléments sont envahis par la végétation. Un seul bac est en eau mais il est envahi par la végétation.

**Descriptif des abords :**

Les abords sont entretenus. L'ensemble se trouve au bord de la route de desserte qui va à L'Imberdis au sud.

**Proposition de restauration et d'aménagement :**

Nettoyer et rendre étanche les éléments pour les remettre en eau.

**Remarques et commentaires :**

L'inventaire de 1997, relève l'existence de cartes perdues, il pourrait être intéressant de retrouver leurs traces.

## Fiche Petit Patrimoine - 2021

Maître d'ouvrage : Communauté de Communes Ambert Livradois-Forez

<b>Date de création de la fiche</b> : 15/04/2021	<b>Rédacteur</b> : Amalia Le Bideau
<b>Référencement précédent</b> : SIVOM d'Ambert, Recensement du petit patrimoine, 1997 Commune de Grandval	

Nom de l'édifice : Bac en fer

<b>Domaine(s) de classification</b> : Religieux ou mystique ; <b>Eau</b> ; Artisanal ou agricole ; Autre	
<b>Repère(s) historique(s)</b> :	<b>Auteur</b> : Maître d'œuvre inconnu

<b>Commune</b> : Grandval	<b>Coordonnées</b> : 45.605483, 3.642559
<b>Lieu-dit</b> : Le Cros	<b>Type de propriété</b> : publique

- Photographies de l'élément :



<b>Date de la prise de vue</b> : 08/04/2021	<b>Photographe</b> : Amalia Le Bideau
---	---------------------------------------

**Descriptif :**

Bac en fer rectangulaire et en eau.

**État de l'édifice :**

Très bon état.

**Descriptif des abords :**

Talus arboré et espace entretenu de façon satisfaisante. Le bac se trouve à l'entrée du village en venant de Grandval.

**Proposition de restauration et d'aménagement :**

Entretien des abords et changer le bac

**Remarques et commentaires :**

Ce bac était à l'origine en bois, il a été remplacé après le premier inventaire par ce bac en fer.

## Fiche Petit Patrimoine - 2021

Maître d'ouvrage : Communauté de Communes Ambert Livradois-Forez

<b>Date de création de la fiche</b> : 15/04/2021	<b>Rédacteur</b> : Amalia Le Bideau
<b>Référencement précédent</b> : SIVOM d'Ambert, Recensement du petit patrimoine, 1997 Commune de Grandval	

Nom de l'édifice : Croix en fonte sur socle en granit taillé

Domaine(s) de classification <b>Religieux ou mystique</b> ; Eau ; Artisanal ou agricole ; Autre	
<b>Repère(s) historique(s)</b> : XIXe ou XXe siècle	<b>Auteur</b> : Maître d'œuvre inconnu
<b>Commune</b> : Grandval	<b>Coordonnées</b> : 45.6054828 , 3.6425589
<b>Lieu-dit</b> : Le Cros	<b>Type de propriété</b> : publique

- Photographies de l'édifice :



<b>Date de la prise de vue</b> : 08/04/2021	<b>Photographe</b> : Amalia Le Bideau
---	---------------------------------------



**Descriptif :**

Croix en fonte peinte en noir d'environ 1,50 mètres de haut.

Son fût et son croisillon sont ornés de volutes, son cœur est orné d'un Christ en croix et de quatre rayons.

Le pied de la croix représente un soubassement composé de plusieurs marches. Le tout est ancré dans un socle monolithe en granite de forme trapézoïdal de 0,75 mètres de haut. Il est gravé d'un motif solaire et rayonnant abimé par endroit.

Ce socle est lui-même posé sur un piédestal monolithe : une pierre ronde de granite qui trouve sa place dans l'angle d'un muret.

**État de l'édifice :**

La croix est en parfait état, mais la pierre du socle est abimée par endroit.

**Descriptif des abords :**

Les abords sont entretenus mais il serait possible de d'élaguer davantage.

La croix se trouve à un croisement au cœur du village à quelques mètres du bac qui se trouve au sud et à quelques mètres du métier à ferrer qui se trouve à quelques pas à droite.

**Proposition de restauration et d'aménagement :****Remarques et commentaires :**

La croix en fonte recensée en 1997, dans le dernier inventaire, a été remplacée juste après le recensement car elle s'est cassée. La croix actuelle n'est donc pas la croix initiale, mais le socle est resté le même. La croix actuelle est probablement une croix de cimetière réemployé, elle a été peinte par le CAT de Cunlhat.

Les croix en fonte sont en général datées du XIXe siècle ou du XXe siècle. Elles montrent la diversité des choix qui étaient présentés par les fonderies et évoquent l'industrialisation de leur fabrication.

## Fiche Petit Patrimoine - 2021

Maître d'ouvrage : Communauté de Communes Ambert Livradois-Forez

<b>Date de création de la fiche</b> : 15/04/2021	<b>Rédacteur</b> : Amalia Le Bideau
<b>Référencement précédent</b> : SIVOM d'Ambert, Recensement du petit patrimoine, 1997 Commune de Grandval	

Nom de l'édifice : **Métier à ferrer**

<b>Domaine(s) de classification</b> : Religieux ou mystique ; Eau ; <b>Artisanal ou agricole</b> ; Autre	
<b>Repère(s) historique(s)</b> : XIXe ou XXe siècle	<b>Auteur</b> : Maître d'œuvre inconnu

<b>Commune</b> : Grandval	<b>Coordonnées</b> : 45.605658, 3.642791
<b>Lieu-dit</b> : Le Cros	<b>Type de propriété</b> : publique

- Photographies de l'édifice :



<b>Date de la prise de vue</b> : 08/04/2021	<b>Photographe</b> : Amalia Le Bideau
---	---------------------------------------



**Descriptif :**

Métier à ferrer qui mesure 3,10 ; 1,90 mètres de large avec une toiture de 2,75 x 2 mètres.

Il est couvert de tuiles mécaniques, les ferrures sont oxydées, il manque les sangles.

**État de l'édifice :**

L'élément est en train de se détériorer : les pièces de bois sont très abîmées.

Il est envahi par la végétation et soumis à un terrain humide.

**Descriptif des abords :**

La végétation gagne du terrain sur l'élément.

Le métier se trouve à l'ouest de la croix en fonte du Cros.

**Proposition de restauration et d'aménagement :**

Un élagage, une action de débroussaillage et un drainage ainsi qu'une restauration des ferrures, des sangles et de l'ossature pourrait être envisagés.

**Remarques et commentaires :**

Les propositions de travaux et d'aménagement de l'inventaire de 1997 n'ont pas été prises en compte.

## Fiche Petit Patrimoine - 2021

Maître d'ouvrage : Communauté de Communes Ambert Livradois-Forez

<b>Date de création de la fiche</b> : 15/04/2021	<b>Rédacteur</b> : Amalia Le Bideau
<b>Référencement précédent</b> : SIVOM d'Ambert, Recensement du petit patrimoine, 1997 Commune de Grandval	

Nom de l'édifice : Croix en fonte sur socle en granit taillé du couderc

Domaine(s) de classification : <b>Religieux ou mystique</b> ; Eau ; Artisanal ou agricole ; Autre	
<b>Repère(s) historique(s)</b> : XIXe ou XXe siècle	<b>Auteur</b> : Maître d'œuvre inconnu
<b>Commune</b> : Grandval	<b>Coordonnées</b> : 45.595971, 3.626073
<b>Lieu-dit</b> : Le Jubertas	<b>Type de propriété</b> : publique

- Photographies de l'édifice :



<b>Date de la prise de vue</b> : 08/04/2021	<b>Photographe</b> : Amalia Le Bideau
---	---------------------------------------

**Descriptif :**

Croix en fonte peinte en noir. La croix fait 1,96 mètres de haut avec 1,04 mètres de traverse. Elle est fichée sur un socle en granit maçonné de 1,38 ; 1,42 mètres. Ce dernier est fait de cinq grandes marches de 17 centimètres et d'une marche de 20 centimètres.

Deux personnages sont représentés au pied du fût de la croix. Ils sont surmontés d'un encart « Village du Jubertas ». Le reste de la croix est orné de vignes et de feuilles de vignes. Le cœur de la croix est orné d'un Sacré-Cœur.

La croix est renforcée à l'arrière d'une partie de métal.

**État de l'édifice :**

L'élément est en bon état, mais la peinture s'écaille.

**Descriptif des abords :**

Les abords sont entretenus. L'élément est mis en valeur au bout d'un triangle aménagé de gradin à l'entrée du village, au bord de la D 87, d'un puits, de meules, d'un moulin à huile et d'un petit bac en granite. Cet espace est le *couderc* du village.

**Proposition de restauration et d'aménagement :**

Brosser la croix et reprendre la peinture

**Remarques et commentaires :**

La croix et le socle de l'élément ne sont plus les mêmes que ceux recensés en 1997.

Les croix en fonte sont en général datées du XIXe siècle ou du XXe siècle. Elles montrent la diversité des choix qui étaient présentés par les fonderies et évoquent l'industrialisation de leur fabrication.

Le terme « couderc », d'après Michel Boy, auteur de « les noms de lieux de l'arrondissement d'Ambert » viendrait de : en vieil occitan : *coderc*, du gaulois *cotericum*. Il désignait un petit espace près de la maison, où poussaient l'herbe nécessaire pour faire paître les oies et les porcs. Dès le XVe siècle on retrouve l'ancêtre du couderc : espace herbeux appartenant à la collectivité se situant entre les bâtiments. C'est donc le lieu de pâture pour les animaux des fermes et également l'emplacement des éléments communs aux habitants du village : four banal, fontaine, lavoir, puits, croix du village, etc.

## Fiche Petit Patrimoine - 2021

Maître d'ouvrage : Communauté de Communes Ambert Livradois-Forez

<b>Date de création de la fiche</b> : 15/04/2021	<b>Rédacteur</b> : Amalia Le Bideau
<b>Référencement précédent</b> : SIVOM d'Ambert, Recensement du petit patrimoine, 1997 Commune de Grandval	

Nom de l'édifice : Croix en fonte sur socle en granit taillé

<b>Domaine(s) de classification</b> : Religieux ou mystique ; Eau ; Artisanal ou agricole ; Autre	
<b>Repère(s) historique(s)</b> : XIXe ou XXe siècle	<b>Auteur</b> : Maître d'œuvre inconnu
<b>Commune</b> : Grandval	<b>Coordonnées</b> : 45.596878, 3.626896
<b>Lieu-dit</b> : Le Jubertas	<b>Type de propriété</b> : publique

- Photographies de l'édifice :



<b>Date de la prise de vue</b> : 08/04/2021	<b>Photographe</b> : Amalia Le Bideau
---	---------------------------------------



**Descriptif :**

Croix en fonte peinte en noire.

La croix fait 1,60 m de haut est placée sur un socle de pierre, en bout de muret. Le socle est en escalier, est mesure de 0,50 ; 0,50 ; 0,45 mètres à 0,30 ; 0,30 ; 0,65 mètres.

Elle est ornée de motifs végétaux et architecturaux. Un Christ en croix orne son centre et deux anges priants ornent le pied du fût.

**État de l'édifice :**

L'élément est en bon état.

**Descriptif des abords :**

Cette croix se trouve à une centaine de mètres du couderc du Jubertas au bord de la D 87.

**Proposition de restauration et d'aménagement :****Remarques et commentaires :**

Une installation électrique a été posée sur le socle de la croix.

Les croix en fonte sont en général datées du XIXe siècle ou du XXe siècle. Elles montrent la diversité des choix qui étaient présentés par les fonderies et évoquent l'industrialisation de leur fabrication.

## Fiche Petit Patrimoine - 2021

Maître d'ouvrage : Communauté de Communes Ambert Livradois-Forez

<b>Date de création de la fiche</b> : 15/04/2021	<b>Rédacteur</b> : Amalia Le Bideau
<b>Référencement précédent</b> : SIVOM d'Ambert, Recensement du petit patrimoine, 1997 Commune de Grandval	

Nom de l'édifice : Meules en granit, bac en pierre, puits et serve

<b>Domaine(s) de classification</b> : Religieux ou mystique ; Eau ; <b>Artisanal ou agricole</b> ; Autre	
<b>Repère(s) historique(s)</b> :	<b>Auteur</b> : Maître d'œuvre inconnu
<b>Commune</b> : Grandval	<b>Coordonnées</b> : 45.5960444, 3.6261213
<b>Lieu-dit</b> : Le Jubertas - couderc	<b>Type de propriété</b> : publique

- Photographies de l'édifice :



<b>Date de la prise de vue</b> : 08/04/2021	<b>Photographe</b> : Amalia Le Bideau
---	---------------------------------------

**Descriptif :**

Ensemble d'une maille et d'une meule, associé sur un espace public rectangulaire et encadrés de gradin, avec un bac en pierre, une serve et un puit.

La meule est surélevée et placée sur un socle et mesure 1,90 mètres de diamètre et 0,40 mètres d'épaisseur. La maille est plus petite et placée de manière à expliquer pédagogiquement comment fonctionne ces deux éléments associés dans la fabrication d'huile.

Le bac est en granit, le puits a également une base en granite de 1,50 x 1,55 mètres au sol, il est circulaire mais maçonné de façon rectangulaire sur 1,60 x 1,10 mètres. Il est couvert sur la moitié de son ouverture par une pierre monolithe en granite. Le puit est en eau et est sécurisé par un grillage.

La serve à une rigole en granit taillée, elle est aux abords de la placette et d'un champ et fait 50 centimètres de profondeur.

**État de l'édifice :**

Les éléments sont en bon état.

L'eau de la serve est stagnante et la rigole n'est pas utilisée.

**Descriptif des abords :**

Les abords sont entretenus, les éléments sont mis en valeur et la place est agréable. La place se trouve à l'entrée du village au bord de la D 87.

**Proposition de restauration et d'aménagement :**

Le panneau d'avertissement au bord de la serve pourrait être plus discret et cette dernière encadrée d'une barrière basse. La serve pourrait être alimentée en eau et le puits fermée par une grille de fer plutôt que le grillage actuel.

**Remarques et commentaires :**

Le couvercle en bois du bac en pierre référencé dans l'inventaire de 1997 a disparu.

Les éléments cités ont été déplacés et mis en scène sur cette placette depuis 1997.



## Fiche Petit Patrimoine - 2021

Maître d'ouvrage : Communauté de Communes Ambert Livradois-Forez

<b>Date de création de la fiche</b> : 15/04/2021	<b>Rédacteur</b> : Amalia Le Bideau
<b>Référencement précédent</b> : SIVOM d'Ambert, Recensement du petit patrimoine, 1997 Commune de Grandval	

Nom de l'édifice : Croix en fonte cassée sur muret

<b>Domaine(s) de classification</b> : Religieux ou mystique ; Eau ; Artisanal ou agricole ; Autre	
<b>Repère(s) historique(s)</b> :	<b>Auteur</b> : Maître d'œuvre inconnu

<b>Commune</b> : Grandval	<b>Coordonnées</b> : 45.590052, 3.645729
<b>Lieu-dit</b> : Le Mas	<b>Type de propriété</b> : publique

- Photographies de l'édifice :



<b>Date de la prise de vue</b> : 14/04/2021	<b>Photographe</b> : Amalia Le Bideau
---	---------------------------------------



**Descriptif :**

La croix est en fer forgée, elle est cassée est stockée chez un habitant du village.

Son socle est un monolithe granitique de 1,34 mètres de haut. Il forme le coin d'un mur de pierre.

**État de l'édifice :**

L'élément n'est plus en état, la croix et le socle sont séparés dans le village.

La croix est cassée en trois morceaux.

**Descriptif des abords :**

La croix faisait face à l'ancienne route qui menait à Grandval.

**Proposition de restauration et d'aménagement :**

Réparer la croix et la replacer sur son socle.

**Remarques et commentaires :**

Les villageois ont souhaité protéger cette croix et son désireux de la remettre en état.

Le terrain, bien que privé, est visible depuis le chemin.

# Fiche Petit Patrimoine - 2021

Maître d'ouvrage : Communauté de Communes Ambert Livradois-Forez

<b>Date de création de la fiche</b> : 15/04/2021	<b>Rédacteur</b> : Amalia Le Bideau
<b>Référencement précédent</b> : SIVOM d'Ambert, Recensement du petit patrimoine, 1997 Commune de Grandval	

Nom de l'édifice : Fontaine et cartes

<b>Domaine(s) de classification</b> : Religieux ou mystique ; <b>Eau</b> ; Artisanal ou agricole ; Autre	
<b>Repère(s) historique(s)</b> :	<b>Auteur</b> : Maître d'œuvre inconnu

<b>Commune</b> : Grandval	<b>Coordonnées</b> : 45.589048, 3.646569
<b>Lieu-dit</b> : Le Mas	<b>Type de propriété</b> : privée

- Photographies de l'édifice :



<b>Date de la prise de vue</b> : 08/04/2021	<b>Photographe</b> : Amalia Le Bideau
---	---------------------------------------

**Descriptif :**

Le bac de la fontaine est en béton armé. Il fait 0,30 ; 0,58 ; 2,9 mètres, il est en eau.

L'eau traverse le bac puis suit une rigole le long d'un muret avant d'arriver à la carte qui est protégée par une porte en bois peinte en blanc sur une ouverture de 50 ; 70 centimètres.

Plus haut, à l'est, sur le chemin se trouve deux autres cartes qui fournissent en eau les maisons voisines.

**État de l'édifice :**

Le bac est en très mauvais état, il s'effrite.

Les cartes sont bien protégées mais une d'elle, en bord de route, a été abimée par une faucheuse.

**Descriptif des abords :**

Les abords sont entretenus, mais peut-être pas les chemins de l'eau. Les cartes et la fontaine se trouvent au bord de la route de desserte du Mas.

**Proposition de restauration et d'aménagement :**

Remplacer le bac de la fontaine et retrouver les cartes manquantes ainsi que leurs sources pour les entretenir et protéger.

**Remarques et commentaires :**



## Fiche Petit Patrimoine - 2021


Maître d'ouvrage : Communauté de Communes Ambert Livradois-Forez

<b>Date de création de la fiche</b> : 15/04/2021	<b>Rédacteur</b> : Amalia Le Bideau
<b>Référencement précédent</b> : SIVOM d'Ambert, Recensement du petit patrimoine, 1997 Commune de Grandval	

Nom de l'édifice : Croix en bois sur socle en granit taillé

<b>Domaine(s) de classification</b> : Religieux ou mystique ; Eau ; Artisanal ou agricole ; Autre	
<b>Repère(s) historique(s)</b> :	<b>Auteur</b> : Maître d'œuvre inconnu
<b>Commune</b> : Grandval	<b>Coordonnées</b> : 45.612467, 3.657326
<b>Lieu-dit</b> : Le Montel	<b>Type de propriété</b> : privée

- Photographies de l'édifice :



<b>Date de la prise de vue</b> : 15/04/2021	<b>Photographe</b> : Amalia Le Bideau
---	---------------------------------------



**Descriptif :**

Croix en bois de 1,65 mètres de haut avec un Christ en croix en fonte-aluminium en son cœur de 0,35 mètres.

La croix est plantée dans un socle rectangulaire d'environ 64 x 40 x 32 centimètre. Ce dernier est constitué de deux pierres granitiques cimentées et se trouve au-dessus d'un mur de pierres cimentées.

**État de l'édifice :**

L'élément est en très bon état.

**Descriptif des abords :**

Les abords sont entretenus. La croix se trouve au cœur du village, près de la route de desserte qui rejoint la D 37 au sud.

**Proposition de restauration et d'aménagement :**

La croix a été remplacée suite aux recommandations de l'inventaire de 1997.

**Remarques et commentaires :**

Cette croix est probablement une croix de chemin.

Les croix en bois sont rapides à fabriquer et demandent des matériaux peu onéreux. La plupart du temps, elles ne sont pas datées ni signées. Elles ne sont pas destinées être invulnérable et à traversées les siècles. Ainsi les croix en bois ne sont pas la majorité des croix que l'on retrouve aujourd'hui dans le Livradois-forez.

## Fiche Petit Patrimoine - 2021

Maître d'ouvrage : Communauté de Communes Ambert Livradois-Forez

<b>Date de création de la fiche</b> : 15/04/2021	<b>Rédacteur</b> : Amalia Le Bideau
<b>Référencement précédent</b> : SIVOM d'Ambert, Recensement du petit patrimoine, 1997 Commune de Grandval	

Nom de l'édifice : Croix en fer forgé sur socle en ciment

Domaine(s) de classification : <b>Religieux ou mystique</b> ; Eau ; Artisanal ou agricole ; Autre	
<b>Repère(s) historique(s)</b> :	<b>Auteur</b> : Maître d'œuvre inconnu (SDM ?)
<b>Commune</b> : Grandval	<b>Coordonnées</b> : 45.613572, 3.658725
<b>Lieu-dit</b> : Le Montel	<b>Type de propriété</b> : publique

- Photographies de l'édifice :



<b>Date de la prise de vue</b> : 14/04/2021	<b>Photographe</b> : Amalia Le Bideau
---	---------------------------------------

**Descriptif :**

La croix est en fer forgé. Elle est peinte en noir et mesure 1,80 mètres de haut.

Elle est plantée dans un socle trapézoïdal en ciment de 80 x 54 x 25 centimètres où il est peint « SDM 1952 ». Le fût est soutenu par des parties de fer en volutes.

Le cœur est orné d'un Christ en croix en fonte-aluminium peint en argenté, il ressort par contraste.

Des flèches avec volutes, des courbes, partent du cœur vers l'extérieur et encadre le fût.

**État de l'édifice :**

L'élément est en très bon état mais le texte du socle est en train de s'effacer.

**Descriptif des abords :**

Les abords sont entretenus mais une poubelle publique ferme la vue. Cette croix se trouve au cœur du village, au bout de la route de desserte.

**Proposition de restauration et d'aménagement :**

Déplacer les poubelles et repeindre le texte du socle.

**Remarques et commentaires :**

Les initiales « SDM » sont sûrement l'abréviation d'une phrase ou des initiales. Cette même inscription est sur le socle de la croix de Sabatier.

Cette croix est une croix de mission.

Cette croix illustre le savoir-faire des ferronniers.

## Fiche Petit Patrimoine - 2021

Maître d'ouvrage : Communauté de Communes Ambert Livradois-Forez

<b>Date de création de la fiche</b> : 16/04/2021	<b>Rédacteur</b> : Amalia Le Bideau
<b>Référencement précédent</b> : SIVOM d'Ambert, Recensement du petit patrimoine, 1997 Commune de Grandval	

Nom de l'édifice : Fontaine en pierre de volvic

<b>Domaine(s) de classification</b> : Religieux ou mystique ; <b>Eau</b> ; Artisanal ou agricole ; Autre	
<b>Repère(s) historique(s)</b> :	<b>Auteur</b> : Maître d'œuvre inconnu

<b>Commune</b> : Grandval	<b>Coordonnées</b> : 45.613363, 3.658151
<b>Lieu-dit</b> : Le Montel	<b>Type de propriété</b> : publique

- Photographies de l'édifice :



<b>Date de la prise de vue</b> : 14/04/2021	<b>Photographe</b> : Amalia Le Bideau
---	---------------------------------------



**Descriptif :**

Fontaine avec bac en volvic monolithe, en eau et en bord de route. Un muret de petit appareil soutient une pierre de tête en granit à l'extrémité du bac. L'eau sort d'un tuyau métallique et s'écoule en souterrain. La pierre de tête est maintenue au muret par deux bandes de fer.

**État de l'édifice :**

L'édifice est en bon état.

**Descriptif des abords :**

Les abords sont entretenus. La fontaine se trouve au cœur du village, au bord de la route de desserte.

**Proposition de restauration et d'aménagement :****Remarques et commentaires :**

Le bac en pierre de lave n'est pas le bac originel.

# Fiche Petit Patrimoine - 2021

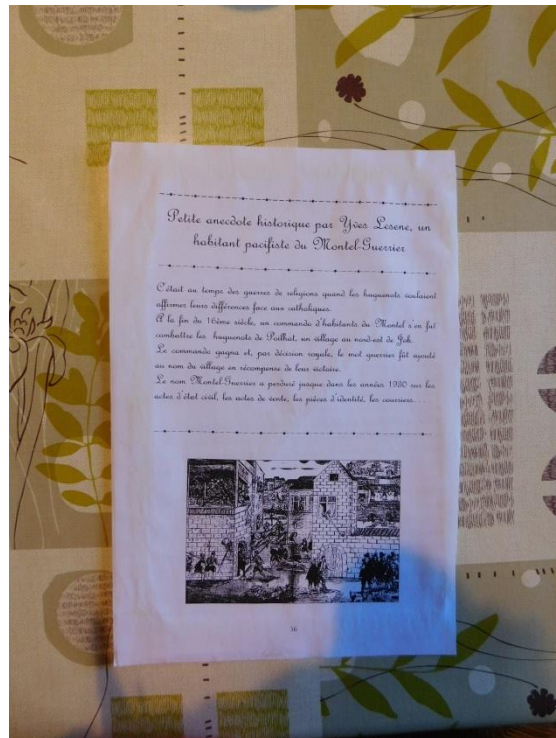
Maître d'ouvrage : Communauté de Communes Ambert Livradois-Forez

<b>Date de création de la fiche</b> : 16/04/2021	<b>Rédacteur</b> : Amalia Le Bideau
<b>Référencement précédent</b> : SIVOM d'Ambert, Recensement du petit patrimoine, 1997 Commune de Grandval	

Nom de l'édifice : Four à pain

<b>Domaine(s) de classification</b> : Religieux ou mystique ; Eau ; <b>Artisanal ou agricole</b> ; Autre	
<b>Repère(s) historique(s)</b> :	<b>Auteur</b> : Maître d'œuvre inconnu
<b>Commune</b> : Grandval	<b>Coordonnées</b> : 45.613147, 3.658633
<b>Lieu-dit</b> : Le Montel	<b>Type de propriété</b> : privée

- Photographies de l'édifice :



<b>Date de la prise de vue</b> : 14/04/2021	<b>Photographe</b> : Amalia Le Bideau
---	---------------------------------------

**Descriptif :**

Four à pain en pierre. Il mesure environ 4 x 6,50 mètres.

Il est entretenu par trois familles du Montel, il leur appartient et ils l'utilisent de façon collective au minimum une fois par an depuis plusieurs années.

Le toit a été refait il y a deux ou trois ans.

**État de l'édifice :**

Bon état et en fonction.

**Descriptif des abords :**

Les abords sont entretenus, le four à pain fait face à un ancien chemin encadré du muret de pierre.

**Proposition de restauration et d'aménagement :**

Les chemins des environs pourraient être restaurés.

Placé des panneaux informatifs sur l'histoire du Montel, évoqué le nom « Le Montel Guerrier » à l'entrée du village.

**Remarques et commentaires :**

Le Montel est entretenu et investi par ses habitants, ces derniers ont su sauvegarder l'histoire et la mémoire du village, et font vivre collectivement son patrimoine. En 2008, ils ont d'ailleurs édité un document parlant de l'histoire du Montel qui fut appelé de façon honorifique le Montel Guerrier par Henri IV.

Les habitants fêtaient il y a encore quelques années la fête du 15 août.

## Fiche Petit Patrimoine - 2021

Maître d'ouvrage : Communauté de Communes Ambert Livradois-Forez

<b>Date de création de la fiche</b> : 16/04/2021	<b>Rédacteur</b> : Amalia Le Bideau
<b>Référencement précédent</b> : SIVOM d'Ambert, Recensement du petit patrimoine, 1997 Commune de Grandval	

Nom de l'édifice : Lavoir et fontaine en ciment

<b>Domaine(s) de classification</b> Religieux ou mystique ; <b>Eau</b> ; Artisanal ou agricole ; Autre	
<b>Repère(s) historique(s)</b> :	<b>Auteur</b> : Maître d'œuvre inconnu

<b>Commune</b> : Grandval	<b>Coordonnées</b> : 45.613443, 3.658540
<b>Lieu-dit</b> : Le Montel	<b>Type de propriété</b> : privée

- Photographies de l'édifice :



<b>Date de la prise de vue</b> : 14/04/2021	<b>Photographe</b> : Amalia Le Bideau
---	---------------------------------------



**Descriptif :**

Lavoir en béton et rectangulaire. Le bassin est protégé en partie par un établi en bois couvert d'un toit en tuile. Une fontaine y est accolée, son bac est en ciment.

**État de l'édifice :**

Le lavoir et l'établit sont en très bon état, la fontaine est recouverte de mousse et l'écoulement de l'eau est ralentie.

**Descriptif des abords :**

Les abords sont entretenus. La fontaine se trouve au cœur du village, au bord de la route de desserte.

Cet ensemble se trouve au cœur du village à une cinquantaine de mètres du four à pain.

**Proposition de restauration et d'aménagement :****Remarques et commentaires :**

Cet ensemble est privé, la propriétaire entretien cet espace. Il témoigne du quotidien qu'a pu avoir le village et de l'intérêt que porte ses habitants à son histoire et à son patrimoine.

Les lavoirs sont construits à partir du XVIIIe siècle en France mais la plupart d'entre eux date du XIXe siècle.

## Fiche Petit Patrimoine - 2021

Maître d'ouvrage : Communauté de Communes Ambert Livradois-Forez

<b>Date de création de la fiche</b> : 16/04/2021	<b>Rédacteur</b> : Amalia Le Bideau
<b>Référencement précédent</b> : SIVOM d'Ambert, Recensement du petit patrimoine, 1997 Commune de Grandval	

Nom de l'édifice : **Serve et puits**

<b>Domaine(s) de classification</b> : Religieux ou mystique ; <b>Eau</b> ; Artisanal ou agricole ; Autre	
<b>Repère(s) historique(s)</b> :	<b>Auteur</b> : Maître d'œuvre inconnu
<b>Commune</b> : Grandval	<b>Coordonnées</b> : 45.612050, 3.657940
<b>Lieu-dit</b> : Le Montel	<b>Type de propriété</b> : publique

- Photographies de l'édifice :



<b>Date de la prise de vue</b> : 14/04/2021	<b>Photographe</b> : Amalia Le Bideau
---	---------------------------------------

**Descriptif :**

Serve communale utilisée par les pompiers pour éteindre les incendies il y a plusieurs années. Elle est alimentée par une source qui alimente également le puits et le bac en pierre taillée qui se trouve à côté de la serve, la pompe utilisée pour lutter contre les incendies se trouve également à côté.

Le puit est couvert de pierres maçonnées et protégé par un portique. Le terrain est public mais entretenu par le propriétaire du terrain voisin. Elle était accolée à un chemin public qui n'existe plus aujourd'hui.

**État de l'édifice :**

Les éléments sont en très bon état, sauf le puit qui demande à être vidé pour être suivi.

**Descriptif des abords :**

Les abords sont entretenus. Ces éléments se trouvent à l'entrée du village, au bord de la route de desserte qui rejoint la D 37 au sud.

**Proposition de restauration et d'aménagement :**

Suivre ces éléments, notamment l'étanchéité afin qu'ils perdurent dans le temps.

**Remarques et commentaires :**

Les propriétaires du terrain voisin entretiennent la serve et ses installations.

## Fiche Petit Patrimoine - 2021

Maître d'ouvrage : Communauté de Communes Ambert Livradois-Forez

<b>Date de création de la fiche</b> : 16/04/2021	<b>Rédacteur</b> : Amalia Le Bideau
<b>Référencement précédent</b> : SIVOM d'Ambert, Recensement du petit patrimoine, 1997 Commune de Grandval	

Nom de l'édifice : **Croix en fer**

<b>Domaine(s) de classification</b> : <b>Religieux ou mystique</b> ; Eau ; Artisanal ou agricole ; Autre	
<b>Repère(s) historique(s)</b> :	<b>Auteur</b> : Maître d'œuvre inconnu

<b>Commune</b> : Grandval	<b>Coordonnées</b> : 45.609699, 3.656353
<b>Lieu-dit</b> : Le Sagnat	<b>Type de propriété</b> : publique

- Photographies de l'édifice :



<b>Date de la prise de vue</b> : 14/04/2021	<b>Photographe</b> : Amalia Le Bideau
---	---------------------------------------



**Descriptif :**

Croix en fer soudé. Elle est peinte en noir.

Elle mesure 1,10 mètres de haut, ses branches se terminent en pointes de flèches.

La croix est soudée sur le pied de son fût.

La croix est posée sur un socle en pierres maçonnés carré de deux marches. La première marche mesure 48 x 48 x 16 centimètres et la seconde, 80 x 80 x 32 centimètres.

**État de l'édifice :**

L'édifice est en très bon état.

**Descriptif des abords :**

Les abords sont entretenus. La croix se trouve à quelques mètres de la D 37 en face de la route allant aux Côtes.

**Proposition de restauration et d'aménagement :****Remarques et commentaires :**

L'inventaire de 1997 montre qu'il y avait un sacré cœur peint au cœur de la croix, il n'est plus présent aujourd'hui et le socle a été changé.

Les croix en fer forgé présentent dans le Livradois-Forez datent pour les plus anciennes du XVIIIe siècle d'après Jean-Louis Boithias dans *Le petit patrimoine civil et religieux de l'arrondissement d'Ambert, Livradois-Forez*. Ce siècle représente « l'âge d'or » du fer forgé.

## Fiche Petit Patrimoine - 2021

Maître d'ouvrage : Communauté de Communes Ambert Livradois-Forez

<b>Date de création de la fiche</b> : 16/04/2021	<b>Rédacteur</b> : Amalia Le Bideau
<b>Référencement précédent</b> :	

Nom de l'édifice : Bac en ciment et pierres

<b>Domaine(s) de classification</b> : Religieux ou mystique ; <b>Eau</b> ; Artisanal ou agricole ; Autre	
<b>Repère(s) historique(s)</b> :	<b>Auteur</b> : Maître d'œuvre inconnu
<b>Commune</b> : Grandval	<b>Coordonnées</b> : 45.603027, 3.663366
<b>Lieu-dit</b> : Les Côtes	<b>Type de propriété</b> : publique

- Photographies de l'édifice :



<b>Date de la prise de vue</b> : 14/04/2021	<b>Photographe</b> : Amalia Le Bideau
---	---------------------------------------

**Descriptif :**

Bac carré fait de petites pierres plates et de ciment. Il n'est pas en eau.

**État de l'édifice :**

Le ciment se craque par endroits.

**Descriptif des abords :**

Les abords sont entretenus. Le bac se trouve sur le bord de la route allant à Chalourty à l'ouest.

**Proposition de restauration et d'aménagement :**

Remettre le bac en eau.

**Remarques et commentaires :**

## Fiche Petit Patrimoine - 2021

Maître d'ouvrage : Communauté de Communes Ambert Livradois-Forez


<b>Date de création de la fiche</b> : 16/04/2021	<b>Rédacteur</b> : Amalia Le Bideau
<b>Référencement précédent</b> : SIVOM d'Ambert, Recensement du petit patrimoine, 1997 Commune de Grandval	

Nom de l'édifice : Croix en fonte sur socle en granit taillé et bac en volvic

<b>Domaine(s) de classification</b> : Religieux ou mystique ; Eau ; Artisanal ou agricole ; Autre	
<b>Repère(s) historique(s)</b> : XIXe ou XXe siècle	<b>Auteur</b> : Maître d'œuvre inconnu

<b>Commune</b> : Grandval	<b>Coordonnées</b> : 45.592394, 3.652042
<b>Lieu-dit</b> : Les Salles	<b>Type de propriété</b> : privée

- Photographies de l'édifice :



<b>Date de la prise de vue</b> : 14/04/2021	<b>Photographe</b> : Amalia Le Bideau
---	---------------------------------------



**Descriptif :**

C'est une croix en fonte, peinte en noir de 1,60 mètre de hauteur. Au pied est représenté un ange peint en gris, un vase et un agneau immolé. L'ange tient une couronne d'épine, symbole de la passion et de la mission sacrificielle de l'agneau, dans sa main gauche. Il semble être féminin et aux cheveux défaits, il contemple avec affliction l'agneau sacrifié. La couronne d'épine rappelle d'ailleurs sa mission sacrificielle. Le vase ou l'amphore d'encens et la guirlande qui l'entourent sont également des symboles funestes pouvant évoquer le tombeau, la résurrection et le sacrifice ancien.

Sur le fût se trouve un fermoir en forme de losange et au centre de la croix, se trouve une représentation du Saint Suaire.

La croix est tréflée et fichée sur un socle monolithe en granite de 1,20 mètres de haut.

Quelques mètres plus loin se trouve un bac en pierre taillée monolithe de 2,70 mètres de long.

**État de l'édifice :**

L'élément est en bon état mais le fermoir semble abîmé par l'humidité.

**Descriptif des abords :**

Les abords sont entretenus. La croix se trouve sur un chemin menant à une habitation privée et partant de la route se rendant au Mas à l'ouest.

**Proposition de restauration et d'aménagement :****Remarques et commentaires :**

La même croix se trouve dans le Bourg de Saint Just, vers la station d'épuration.

La pratique des fermoirs à cadre vitré montrant des « reliques » ou leurs copies s'est peu propagée en Livradois-forez (d'après Jean-Louis Boithias dans *Le petit patrimoine civil et religieux de l'arrondissement d'Ambert, Livradois-Forez*). Cette croix, celle de Saint Just, celle de Bertignat et celle de Valcivières sont les seules croix qui attestent de l'existence de cette pratique sur le territoire.

Les croix en fonte sont en général datées du XIXe siècle ou du XXe siècle. Elles montrent la diversité des choix qui étaient présentés par les fonderies et évoquent l'industrialisation de leur fabrication.

## Fiche Petit Patrimoine - 2021

Maître d'ouvrage : Communauté de Communes Ambert Livradois-Forez

<b>Date de création de la fiche</b> : 16/04/2021	<b>Rédacteur</b> : Amalia Le Bideau
<b>Référencement précédent</b> : SIVOM d'Ambert, Recensement du petit patrimoine, 1997 Commune de Grandval	

Nom de l'édifice : Four à pain et maille

<b>Domaine(s) de classification</b> : Religieux ou mystique ; Eau ; <b>Artisanal ou agricole</b> ; Autre	
<b>Repère(s) historique(s)</b> : XIXe ou XXe siècle	<b>Auteur</b> : Maître d'œuvre inconnu

<b>Commune</b> : Grandval	<b>Coordonnées</b> : 45.593996, 3.651790
<b>Lieu-dit</b> : Les Salles	<b>Type de propriété</b> : privé

- Photographies de l'édifice :



<b>Date de la prise de vue</b> : 14/04/2021	<b>Photographe</b> : Amalia Le Bideau
---	---------------------------------------

**Descriptif :**

Four à pain placé sur propriété privée mesurant 10 x 5 mètres. Il est couvert de tuile mécanique et a une cheminée en brique ainsi qu'une porte et une fenêtre sur la façade.

Non loin se trouve une maille que la végétation recouvre.

**État de l'édifice :**

L'édifice est en bon état, la maille est couverte de mousse.

**Descriptif des abords :**

Les abords sont entretenus.

**Proposition de restauration et d'aménagement :****Remarques et commentaires :**



## Fiche Petit Patrimoine - 2021


Maître d'ouvrage : Communauté de Communes Ambert Livradois-Forez

<b>Date de création de la fiche</b> : 16/04/2021	<b>Rédacteur</b> : Amalia Le Bideau
<b>Référencement précédent</b> : SIVOM d'Ambert, Recensement du petit patrimoine, 1997 Commune de Grandval	

Nom de l'édifice : **Serve, bac en béton et fontaine**

<b>Domaine(s) de classification</b> : Religieux ou mystique ; <b>Eau</b> ; Artisanal ou agricole ; Autre	
<b>Repère(s) historique(s)</b> :	<b>Auteur</b> : Maître d'œuvre inconnu
<b>Commune</b> : Grandval	<b>Coordonnées</b> : 45.591636, 3.652348
<b>Lieu-dit</b> : Les Salles	<b>Type de propriété</b> : privée (pour la serve), publique (pour la fontaine)

- Photographies de l'édifice :



<b>Date de la prise de vue</b> : 14/04/2021	<b>Photographe</b> : Amalia Le Bideau
---	---------------------------------------



**Descriptif :**

Serve entourée de pierre dont l'eau alimente un bac en contrebas. Ce dernier est recouvert de lierre et accolé à un muret accompagné d'une arche, elle aussi recouverte de lierre.

Plus loin se trouve également une fontaine donnant sur avec bac en béton. Cette fontaine doit alimenter la serve. Ce bac semble avoir remplacé un bac en pierre dont il reste les traces du système d'écoulement de l'eau (des pierres taillées en forme de rigoles).

**État de l'édifice :**

La serve est en bon état, le reste est recouvert de lierre.

La fontaine est abimée, le tuyau d'alimentation a été remplacé par une bouteille en plastique qui s'encrasse.

**Descriptif des abords :**

Les abords sont entretenus, l'ensemble se trouve sur un terrain privé à l'ouest du village.

**Proposition de restauration et d'aménagement :**

Remplacer le tuyau d'alimentation et suivre le bac si possible.

**Remarques et commentaires :**

## Fiche Petit Patrimoine - 2021

Maître d'ouvrage : Communauté de Communes Ambert Livradois-Forez

<b>Date de création de la fiche</b> : 16/04/2021	<b>Rédacteur</b> : Amalia Le Bideau
<b>Référencement précédent</b> : SIVOM d'Ambert, Recensement du petit patrimoine, 1997 Commune de Grandval	

Nom de l'édifice : Socle en pierre creusée

Domaine(s) de classification : <b>Religieux ou mystique</b> ; Eau ; Artisanal ou agricole ; Autre	
<b>Repère(s) historique(s)</b> :	<b>Auteur</b> : Maître d'œuvre inconnu
<b>Commune</b> : Grandval	<b>Coordonnées</b> : 45.593726, 3.653550
<b>Lieu-dit</b> : Les Salles	<b>Type de propriété</b> : publique

- Photographies de l'édifice :



<b>Date de la prise de vue</b> : 14/04/2021	<b>Photographe</b> : Amalia Le Bideau
---	---------------------------------------

**Descriptif :**

Socle de croix sans croix, il est en granite monolithe taillé.

**État de l'édifice :**

L'édifice n'est pas complet.

**Descriptif des abords :**

Les abords sont entretenus.

L'édifice se trouve au bord de la route de desserte, à l'est de village.

**Proposition de restauration et d'aménagement :**

Ajouter une croix.

**Remarques et commentaires :**



## Fiche Petit Patrimoine - 2021

Maître d'ouvrage : Communauté de Communes Ambert Livradois-Forez

<b>Date de création de la fiche</b> : 09/04/2021	<b>Rédacteur</b> : Amalia Le Bideau
<b>Référencement précédent</b> : SIVOM d'Ambert, Recensement du petit patrimoine, 1997 Commune de Grandval	

Nom de l'édifice : Croix en granit sculpté

Croix d'épidémie

<b>Domaine(s) de classification</b> : Religieux ou mystique ; Eau ; Artisanal ou agricole ; Autre	
<b>Repère(s) historique(s)</b> : XIVe, XVIe ou XVIIe (?)	<b>Auteur</b> : Maître d'œuvre inconnu

<b>Commune</b> : Grandval	<b>Coordonnées</b> : 45.5962747 , 3.6466751
<b>Lieu-dit</b> : Grandval – à l'Étang	<b>Type de propriété</b> : publique

- Photographies de l'édifice :



<b>Date de la prise de vue</b> : 08/04/2021	<b>Photographe</b> : Amalia Le Bideau
---	---------------------------------------



**Descriptif :**

Croix haute de 2,30 mètres. Elle est en granit et construite en trois parties ferrées par deux barres et écrous au niveau du croisillon.

La base du fût est taillée de façon octogonale et moulurée. Elle devient cylindrique et s'affine sur la hauteur avec une base de 30 centimètres et une pointe de 16 centimètres.

Les croisillons sont taillés de façon octogonale.

Les fleurons sont agrémentés de bubons en haut-relief.

**État de l'édifice :**

L'édifice est en bon état, mais semble fragilisé au niveau de la croix dont le pied est cassé et maintenu par les ferrures.

**Descriptif des abords :**

L'élément est en bon état mais semble fragilisé au niveau de la croix dont le pied est cassé et maintenu par les ferrures.

**Proposition de restauration et d'aménagement :**

Renforcer la croix.

Les croix d'épidémies sont peu nombreuses sur le territoire de la Communauté de communes et représentent un intérêt historique.

**Remarques et commentaires :**

Les croix buboniques ou d'épidémies cherchent à limiter par la présence de dieu et par l'expression de la foi, la propagation d'épidémies. Cette croix cherchait donc probablement à limiter l'expansion d'une épidémie comme celles qui ont traversé le XIVe, XVIe et XVIIe siècles. Il y a de plus grandes probabilités que cette croix date du XVIIe siècle.

La représentation de la vierge (debout, en toge, tenant Jésus enfant dans son bras gauche et le montrant de sa main droite) et du Christ (avec couronne, en souffrance, les bras droits, les jambes croisées et la poitrine en relief) pourrait donner, à la suite d'une étude infographique, plus d'indications pour une datation.

Sur la commune, plusieurs croix d'épidémie ont été recensées : la croix de Chalourty, la croix de Charles.

## Fiche Petit Patrimoine - 2021

Maître d'ouvrage : Communauté de Communes Ambert Livradois-Forez

<b>Date de création de la fiche</b> : 16/04/2021	<b>Rédacteur</b> : Amalia Le Bideau
<b>Référencement précédent</b> : SIVOM d'Ambert, Recensement du petit patrimoine, 1997 Commune de Grandval	

Nom de l'édifice : Croix en fer forgée sur socle en granit et puits à lait

Domaine(s) de classification : <b>Religieux ou mystique</b> ; Eau ; <b>Artisanal ou agricole</b> ; Autre	
<b>Repère(s) historique(s)</b> :	<b>Auteur</b> : Maître d'œuvre inconnu

<b>Commune</b> : Grandval	<b>Coordonnées</b> : 45.589604, 3.671293
<b>Lieu-dit</b> : L'Imberdis	<b>Type de propriété</b> : publique

- Photographies de l'édifice :



<b>Date de la prise de vue</b> : 14/04/2021	<b>Photographe</b> : Amalia Le Bideau
---	---------------------------------------

**Descriptif :**

Croix de fer d'environ 1,30 par 0,50 mètres sur un socle constitué de deux pierres en granit taillé superposées.

Le socle, de forme trapézoïdale mesure 1,45 x 0,60 x 0,50 mètres. Un Christ orne la croix en son cœur.

La croix est soutenue par deux éléments de fer forgé à volutes.

Une pierre monolithe arrondie entoure l'édifice et au-dessous de celle-ci se trouve un ancien puits à lait recouvert d'un couvercle de métal.

**État de l'édifice :**

L'édifice est en très bon état mais le couvercle de métal est abimé.

**Descriptif des abords :**

La croix est placée au cœur d'un triangle d'herbe au centre du village. À une quarantaine de mètres se trouve la croix en granit avec écusson.

**Proposition de restauration et d'aménagement :****Remarques et commentaires :**

Cette croix n'a pas été référencée en 1997.

L'espace en herbe où se trouve la croix est un ancien *couderc*.

Le terme « couderc », d'après Michel Boy, auteur de « les noms de lieux de l'arrondissement d'Ambert » viendrait de : en vieil occitan : coderc, du gaulois cotericum. Il désignait un petit espace près de la maison, où poussaient l'herbe nécessaire pour faire paître les oies et les porcs. Dès le XVe siècle on retrouve l'ancêtre du couderc : espace herbeux appartenant à la collectivité se situant entre les bâtiments. C'est donc le lieu de pâture pour les animaux des fermes et également l'emplacement des éléments communs aux habitants du village : four banal, fontaine, lavoir, puits, croix du village, etc. Sur le couderc de la Dixmerie, il y a un métier à ferrer, une fontaine et un bac et une croix.

## Fiche Petit Patrimoine - 2021

Maître d'ouvrage : Communauté de Communes Ambert Livradois-Forez

<b>Date de création de la fiche</b> : 16/04/2021	<b>Rédacteur</b> : Amalia Le Bideau
<b>Référencement précédent</b> : SIVOM d'Ambert, Recensement du petit patrimoine, 1997 Commune de Grandval	

Nom de l'édifice : Croix en granite sur socle en granit sculpté d'un écusson

<b>Domaine(s) de classification</b> : Religieux ou mystique ; Eau ; Artisanal ou agricole ; Autre	
<b>Repère(s) historique(s)</b> : XIVe - XIXe siècle	<b>Auteur</b> : Maître d'œuvre inconnu
<b>Commune</b> : Grandval	<b>Coordonnées</b> : 45.589461, 3.670820
<b>Lieu-dit</b> : L'Imberdis	<b>Type de propriété</b> : privé

- Photographies de l'édifice :



<b>Date de la prise de vue</b> : 14/04/2021	<b>Photographe</b> : Amalia Le Bideau
---	---------------------------------------



**Descriptif :**

Croix en granit sculpté de 2,80 mètres de haut. Elle est faite en trois parties jointées à la chaux et elle est taillée de manière cylindrique sur 20 centimètres de diamètre.

La croix repose sur un socle trapézoïdal, de 0,50 mètres de haut sur 0,80 mètres de côté. Ce dernier est gravé sur deux de ces côtés par des écussons illisibles.

Le socle repose sur une marche de 1,50 x 1,50 mètres.

Deux pierres cylindrique taillées, abimées et cassées encadrent la croix, elles sont associées à deux dalles mais n'ont pas de lien avec la croix.

**État de l'édifice :**

L'élément est en bon état mais le piédestal commence à être recouvert par la végétation.

**Descriptif des abords :**

L'élément se trouve au cœur du village, au bord de la route de desserte qui se rend à Laussedat au nord-ouest et à Lourcière au sud-est. À quarante mètres se trouve la croix en fer forgé et son puits à lait.

**Proposition de restauration et d'aménagement :**

Désherber le socle.

**Remarques et commentaires :**

Cette croix a été déplacé pour le tracé de la route et se trouve de fait sur un terrain privé.

Les recommandations de l'inventaire de 1997 ont été prises en compte.

Cette croix pourrait être inspirée du style « forézien ». Ce style se caractérise par une haute taille, un fût cylindrique conique, des croisillons assez courts et une figuration sur chaque face de la croix. Elle ne peut néanmoins pas être associée avec certitude aux ateliers foréziens.

Les croix en pierre présentes dans le Livradois-Forez datent pour les plus anciennes du XIV<sup>e</sup> siècle et pour les plus récentes du XIX<sup>e</sup> siècle (d'après Jean-Louis Boithias dans *Le petit patrimoine civil et religieux de l'arrondissement d'Ambert, Livradois-Forez*). Cette croix, se place donc dans cette large chronologie.

Cette croix est probablement une croix de justice. Elle s'affirme comme un lieu d'influence et d'exercice de la justice locale qui se traduit par l'empreinte féodale de l'écusson, malheureusement illisible. Les croix de justices affirment la christianisation de monuments profanes plus anciens tels que des piloris ou des potences par exemple.

## Fiche Petit Patrimoine - 2021

Maître d'ouvrage : Communauté de Communes Ambert Livradois-Forez


<b>Date de création de la fiche</b> : 16/04/2021	<b>Rédacteur</b> : Amalia Le Bideau
<b>Référencement précédent</b> : SIVOM d'Ambert, Recensement du petit patrimoine, 1997 Commune de Grandval	

Nom de l'édifice : Croix en fonte sur socle en granit taillé

<b>Domaine(s) de classification</b> : Religieux ou mystique ; Eau ; Artisanal ou agricole ; Autre	
<b>Repère(s) historique(s)</b> : 1899	<b>Auteur</b> : Maître d'œuvre inconnu

<b>Commune</b> : Grandval	<b>Coordonnées</b> : 45.593955, 3.636338
<b>Lieu-dit</b> : Sabatier	<b>Type de propriété</b> : publique

- Photographies de l'édifice :



<b>Date de la prise de vue</b> : 14/04/2021	<b>Photographe</b> : Amalia Le Bideau
---	---------------------------------------

**Descriptif :**

Croix en fer forgé peinte en noir de 1,20 mètres de haut. Elle est ornée d'un christ en croix à sa croisée. De feuilles de vignes sur ses croisillons, d'un rosier et d'un roseau sur son fût.

Elle est plantée dans un socle en granit taillé monolithe de 1,70 mètres de haut et d'environ 0,30 x 0,35 mètres de côtés. Sur ce dernier est gravée l'inscription « SDM 1899 ».

**État de l'édifice :**

L'édifice est en très bon état mais l'inscription s'efface. Un rosier centenaire orne le socle de la croix.

**Descriptif des abords :**

La croix se trouve en bord de route.

**Proposition de restauration et d'aménagement :**

Restaurer l'inscription et dégager le socle en préservant le rosier centenaire.

**Remarques et commentaires :**


Les initiales « SDM » sont sûrement l'abréviation d'une phrase ou des initiales. Cette même inscription est sur le socle de la croix en fer forgé du Montel.

C'est une croix de mission.

Cet inventaire, non exhaustif, est destiné à évoluer avec son territoire et ses habitants. C'est d'ailleurs eux qui sont les mieux placés pour enrichir l'inventaire du patrimoine de leur commune. Dans ce but, des fiches d'inventaire vierges sont disponibles dans chaque mairie et chacun est invité à les compléter avec des données nouvelles et à ouvrir son regard à la richesse patrimoniale d'Ambert Livradois Forez.

De plus, une démarche collaborative a débuté sur plusieurs communes du territoire d'Ambert Livradois Forez. Ce dernier s'active ainsi, à conserver collectivement son patrimoine et sa mémoire.

Cet inventaire est également l'occasion d'attirer l'attention de tous sur la préservation des chemins à caractère patrimonial qui irriguent le territoire. En effet, de nombreux chemins disparaissent. En les inventoriant, nous avons l'occasion de laisser aux générations futures la possibilité de les emprunter. Des fiches d'inventaires à cet effet sont également disponibles en mairie.







Rendez-vous sur : <https://www.ambertlivradoisforez.fr/un-territoire-a-votre-service/culture-et-vie-associative/patrimoine-2/> pour plus d'informations.

