

Département du PUY-DE-DÔME

Commune de SAINT-JUST

PLAN DE DIVISION






des parcelles AS 373 et 374

Lot A : AS 648 pour une contenance cadastrale de 1319 m²

 Lot B-D : AS 649-651 pour une contenance cadastrale de 949 m² (626+323)

Lot C : AS 650 pour une contenance cadastrale de 744 m²

Légende

	Application du plan cadastral (limites non définies)
	Limites nouvelles
	Mur privatif
	Propriétaire identique
	Borne nouvelle

Attention : ce document ne devra être reproduit qu'en couleur pour conserver sa lisibilité conformément à sa légende, et au format A3 pour être à l'échelle indiquée.



GEOMETRES-EXPERTS
9bis avenue Emmanuel Chabrier
63600 AMBERT
Tél: 04-73-72-46-81
Email: ambert@geoval.info

Echelle	: 1/500
Date	: 15 février 2021
Mis à jour le	: 30 avril 2021
Référence	: A21015
Système de coordonnées	: RGF93-CC46

Tableau des coordonnées RGF93-CC46, précision centimétrique, destiné à définir géométriquement les limites et permettre leur rétablissement ultérieur.

MAT	X	Y
2-Angle mur	1761661.02	5141018.75
9-Angle bâtiment	1761626.97	5141079.60
12-Angle bâtiment	1761644.35	5141043.42
13-Angle mur	1761650.80	5141034.96
14-Borne féno blanche	1761650.21	5141034.63
15-Angle bâtiment	1761662.22	5141015.76
17-Angle mur	1761630.36	5140997.97
22-Borne féno blanche	1761618.84	5141017.19
23-Angle bâtiment	1761618.25	5141075.55
24-Angle mur	1761601.65	5141071.08
25-Angle mur	1761597.05	5141067.17
26-Angle mur	1761595.13	5141063.50

