

ANIMATION TERRITORIALE FORESTIERE : Ambert Livradois Forez

Schéma Directeur de Desserte Forestière

Le 19 novembre 2019

SOMMAIRE

<u>I/ Synthèse générale du schéma de desserte forestière d'Ambert Livradois Forez</u>	p.3
<u>II/ Méthodologie de priorisation des projets de voiries</u>	p.3
<u>III/ Schéma de desserte : portage intercommunal</u>	p.4
<u>IV/ Schéma de desserte : portage communal</u>	p.7

I/ Synthèse générale du schéma de desserte forestière d'Ambert Livradois Forez

- **Tableau récapitulatif général (tout portage confondu) des priorités**

Type de voirie	Priorité 1	Priorité 2	Priorité 3	Total
Route forestière	186.562 km	47.672 km	13.625 km	247.859 km
Piste forestière	216.097 km	75.190 km	3.213 km	294.500 km

- **ZOOM : routes forestières à portage intercommunal**

Type de voirie	Priorité 1 +	Priorité 1	Priorité 2	Total
Route forestière	25.303 km	40.866 km	9.4940 km	75.663 km
Coût estimatif*	1 644 695 €	2 656 290 €	617 110 €	4 918 095 €

II/ Méthodologie de priorisation des projets de voiries

Les projets de voiries répertoriés dans les **parties III et IV** ont été priorisés en suivant la méthode suivante :

Priorité 1+ => Projets desservant majoritairement de la forêt privée

Priorité 1 => Gros massif enclavé et productif,

Priorité 2 => Massif moyen enclavé et productif,

Priorité 3 => Petit massif ou massif peu productif ou massif déjà desservi où le projet n'apporte qu'une amélioration de l'usage existant.

L'ensemble des projets de voiries est répertorié dans la dernière partie du présent document, commune par commune. Pour rappel, il s'agit des projets inscrits dans les anciens schémas de desserte forestière, voiries non réalisées (c'est-à-dire les voiries non terminées et/ou soldées au 20-12-2018).

Exemple de présentation

Projets envisagés sur la commune X

TYPE	LONGUEUR	PRIORITE	COMMUNE

↑
Précision sur route ou piste
↑
Précision sur l'urgence de réalisation
↑
Localisation du projet

III/ Schéma de desserte : portage intercommunal

Ont été ciblés dans cette partie du Schéma de desserte forestière d'Ambert Livradois Forez, les projets répondant aux critères ci-dessous :

- **Type de desserte** : routes forestières exclusivement,
- **Commune** : projets portant sur au moins deux communes.

*Un coût estimatif de chaque route forestière a été calculé sur la base du barème des Appels à Projets FEADER « Soutien à la desserte forestière » qui plafonnent le coût de création d'une route forestière empierrée à 65 000 € / km

La sélection proposée des Routes forestières à portage intercommunal est la suivante (classement réalisé sur une base Nord/Sud) :

LONGUEUR (ml)	PRIORITE	COMMUNE	COÛT ESTIMATIF
5 255	Priorité 1	Job / St Pierre la Bourlhonne	341 575,00
1 713	Priorité 1	La Chapelle Agnon / Marat	111 345,00
2 777	Priorité 1	Marat / La Chapelle Agnon	180 505,00
4 247	Priorité 1	Job / Vertolaye	276 055,00
1 691	Priorité 1 +	Auzelles / Brousse	109 915,00
1 238	Priorité 1 +	Auzelles / Brousse	80 470,00
1 601	Priorité 1 +	St Amant Roche Savine / La Chapelle Agnon	104 065,00
237	Priorité 2	St Amant Roche Savine / Cunlhat	15 405,00
1 210	Priorité 1	St Amant Roche Savine / La Chapelle Agnon	78 650,00
2 489	Priorité 2	Granval / St Amant Roche Savine	161 785,00
224	Priorité 1	La Forie / Ambert	14 560,00
295	Priorité 2	Thiolières / Ambert	19 175,00
1 311	Priorité 1 +	Condat les Montboiss / Brousse	85 215,00
220	Priorité 1	Valcivières / Ambert	14 300,00
299	Priorité 2	Auzelles / St Eloy la Glacière	19 435,00
873	Priorité 1 +	St Amant Roche Savine / St Eloy la Glacière	56 745,00
4 053	Priorité 1	St Amant Roche Savine / St Eloy la Glacière	263 445,00
1 456	Priorité 1	St Amant Roche Savine / Grandval	94 640,00
1 429	Priorité 1 +	Le Monestier / St Amant Roche Savine	92 885,00
1 821	Priorité 1 +	Valcivières / Grandrif	118 365,00
363	Priorité 2	Echandelys / Condat les Montboissiers	23 595,00
55	Priorité 2	Echandelys / Condat les Montboissiers	3 575,00
665	Priorité 1	Le Monestier / St Ferréol des Côtes	43 225,00
1 434	Priorité 1 +	Fournols / Le Monestier	93 210,00
1 333	Priorité 1 +	Le Monestier / Chambon-sur-Dolore	86 645,00

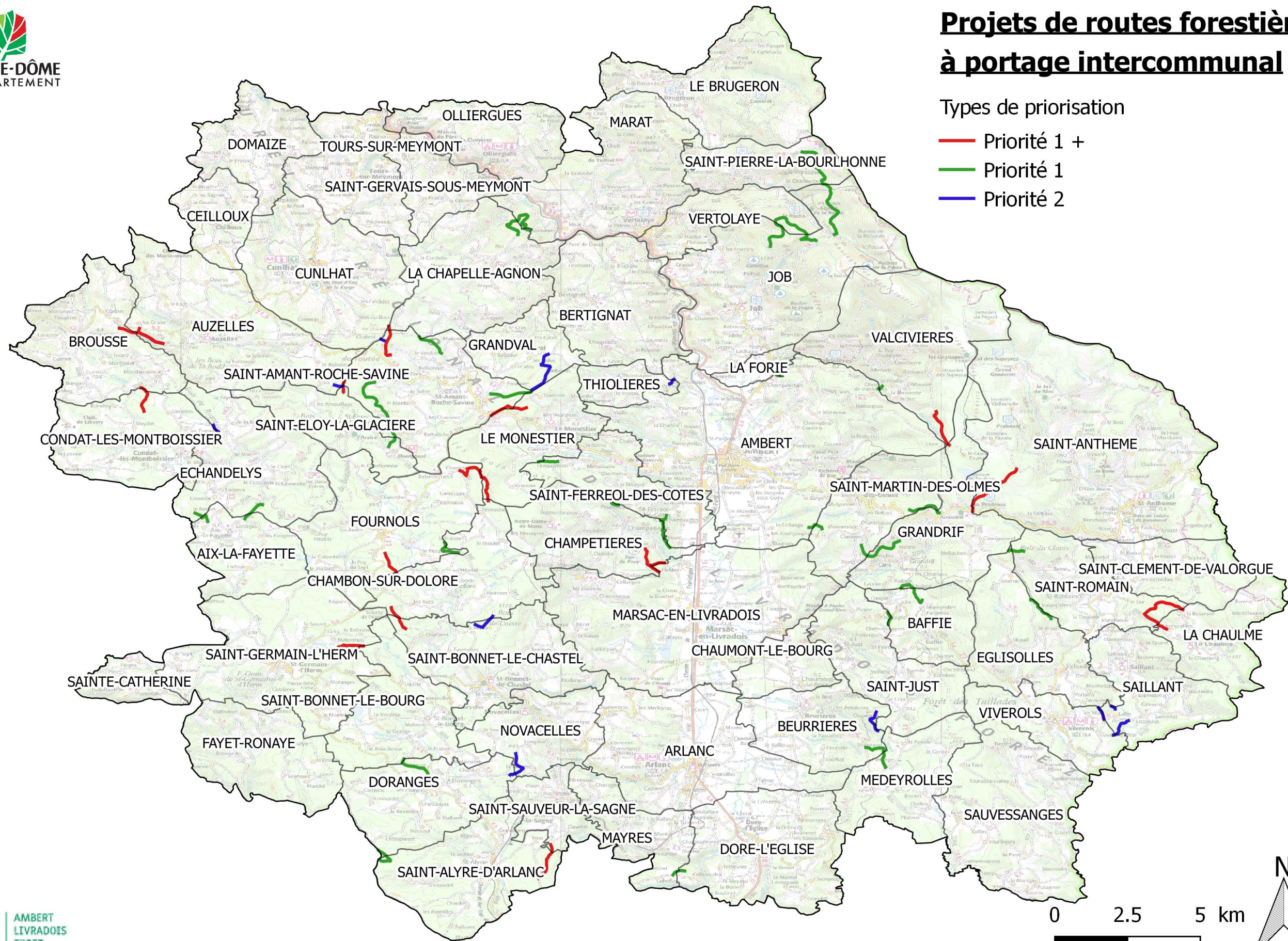
LONGUEUR (ml)	PRIORITE	COMMUNE	COÛT ESTIMATIF
2 862	Priorité 1 +	St Anthème / Grandrif	186 030,00
288	Priorité 1	Champetières / St Ferréol des Côtes	18 720,00
681	Priorité 1	Echandelys / Aix la Fayette	44 265,00
294	Priorité 1	Aix la Fayette / Echandelys	19 110,00
339	Priorité 1	Echandelys / Aix la Fayette	22 035,00
180	Priorité 1	Aix la Fayette / Echandelys	11 700,00
314	Priorité 1	Aix la Fayette / Echandelys	20 410,00
1 358	Priorité 1	St Martin des Olmes / Grandrif	88 270,00
928	Priorité 1	St Ferréol des Côtes / Champetières	60 320,00
836	Priorité 1	St Ferréol des Côtes / Champetières	54 340,00
624	Priorité 1	Ambert / St Martin des Olmes	40 560,00
1 033	Priorité 1	Fournols / Chambon sur Dolore	67 145,00
1 068	Priorité 1 +	Fournols / Chambon sur Dolore	69 420,00
436	Priorité 2	Chambon sur Dolore / Fournols	28 340,00
1 918	Priorité 1 +	Champetières / Marsac en Livradois	124 670,00
2 209	Priorité 1	Grandrif / St Martin des Olmes	143 585,00
555	Priorité 1	St Romain / Eglisolles	36 075,00
1 610	Priorité 1	Baffie / Grandrif	104 650,00
1 221	Priorité 1	Eglisolles / St Romain	79 365,00
1 774	Priorité 1 +	St Romain / La Chaulme	115 310,00
1 090	Priorité 1 +	St Romain / La Chaulme	70 850,00
690	Priorité 1	Baffie / St Just	44 850,00
1 177	Priorité 1 +	Chambon sur Dolore / St Bonnet le Chastel	76 505,00
645	Priorité 2	St Bonnet le Chastel / Chambon sur Dolore	41 925,00
278	Priorité 2	St Bonnet le Chastel / Chambon sur Dolore	18 070,00
894	Priorité 1 +	St Germain l Herm / St Bonnet le Bourg	58 110,00
202	Priorité 2	Saillant / Eglisolles	13 130,00
597	Priorité 2	Saillant / Viverols	38 805,00
1 129	Priorité 2	Beurrières / St Just	73 385,00
994	Priorité 2	Saillant / Viverols	64 610,00
870	Priorité 1	Medeyrolles / Beurrières	56 550,00
1 665	Priorité 1	Beurrières / Medeyrolles	108 225,00
1 475	Priorité 2	Novacelles / Doranges	95 875,00
1 712	Priorité 1	Doranges / St Bonnet le Bourg	111 280,00
1 134	Priorité 1	St Alyre d Arlanc / Doranges	73 710,00
1 789	Priorité 1 +	St Alyre d Arlanc / St Sauveur la Sagne	116 285,00
505	Priorité 1	Dore l'Eglise / Mayres	32 825,00

Coût estimatif : 4 918 095 € dont 1 644 695 € en priorité 1 +

Projets de routes forestières à portage intercommunal

Types de priorisation

- Priorité 1 +
- Priorité 1
- Priorité 2



IV/ Schéma de desserte : portage communal



Projets de voiries communales

Routes forestières communales

- Priorité 1
- Priorité 2
- Priorité 3

Pistes forestières communales

- Priorité 1
- Priorité 2
- Priorité 3



Projets de voiries forestières sur la commune d'Aix-la-Fayette

TYPE	LONGUEUR (ml)	Priorité	Commune
RE	1345	1	Aix la Fayette
RE	385	1	Aix la Fayette
RE	914	1	Aix la Fayette
RE	270	1	Aix la Fayette
RE	1114	1	Aix la Fayette
PTN	1284	1	Aix la Fayette
PTN	254	1	Aix la Fayette
PTN	620	1	Aix la Fayette
PTN	646	1	Aix la Fayette
PTN	317	2	Aix la Fayette
PTN	1203	1	Aix la Fayette
PTN	754	1	Aix la Fayette
PTN	1179	1	Aix la Fayette
PTN	550	2	Aix la Fayette
PTN	562	1	Aix la Fayette
PTN	517	1	Aix la Fayette
PTN	649	1	Aix la Fayette
PTN	559	1	Aix la Fayette
PTN	412	1	Aix la Fayette
PTN	250	1	Aix la Fayette
PTN	130	1	Aix la Fayette
PTN	701	1	Aix la Fayette
PTN	437	2	Aix la Fayette
PTN	440	2	Aix la Fayette
PTN	402	1	Aix la Fayette
PTN	183	1	Aix la Fayette
PTN	379	2	Aix la Fayette

TYPE	LONGUEUR (ml)	Priorité	Commune
PTN	320	2	Aix la Fayette
PTN	536	2	Aix la Fayette
PTN	225	2	Aix la Fayette
PTN	335	1	Aix la Fayette
PTN	968	1	Aix la Fayette
PTN	1046	2	Aix la Fayette
PTN	312	2	Aix la Fayette
PTN	477	1	Aix la Fayette
PTN	151	1	Aix la Fayette
PTN	600	1	Aix la Fayette
PTN	116	1	Aix la Fayette
PTN	396	1	Aix la Fayette

Cartographie



Projets de voiries communales

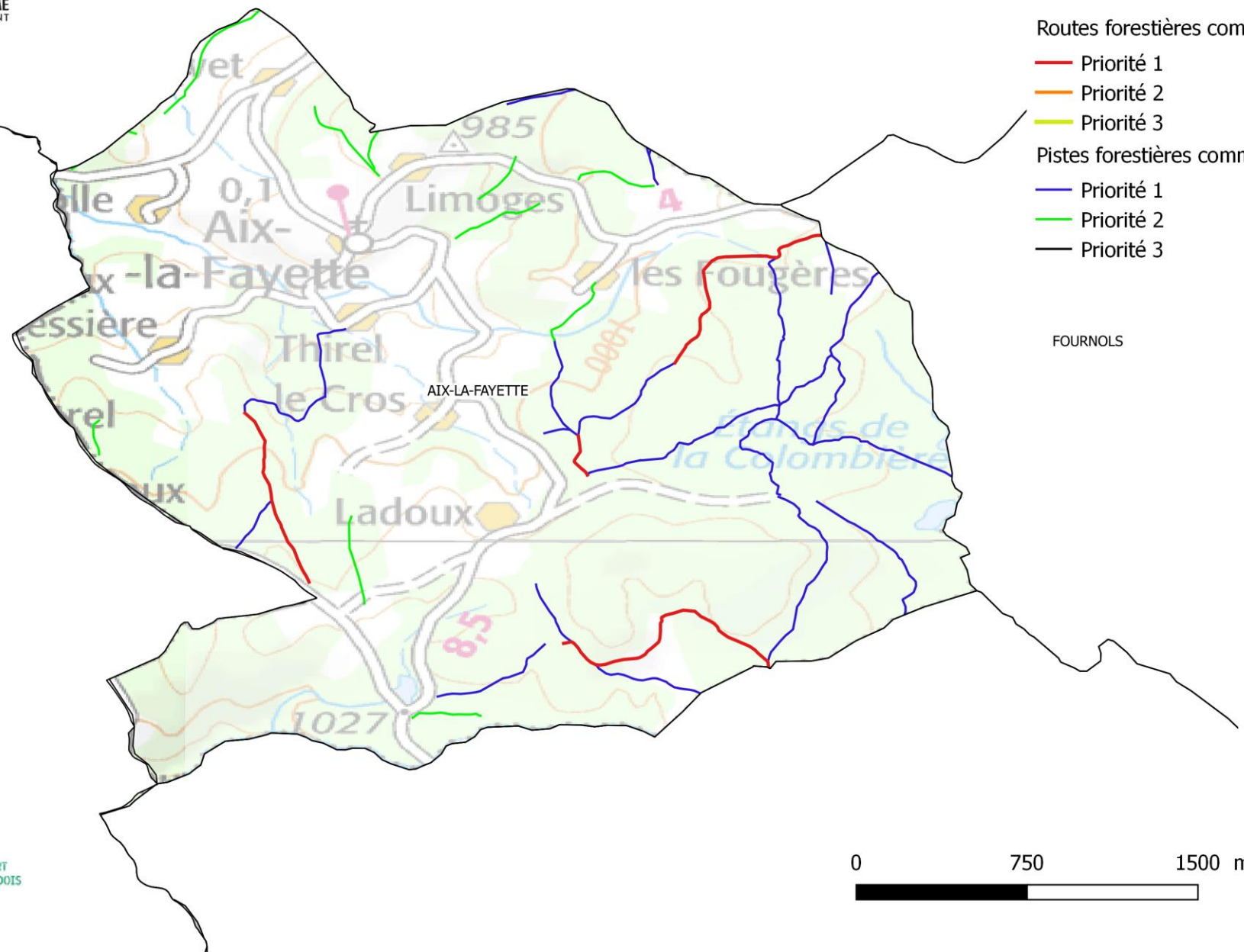
Routes forestières communales

- Priorité 1
- Priorité 2
- Priorité 3

Pistes forestières communales

- Priorité 1
- Priorité 2
- Priorité 3

FOURNOLS

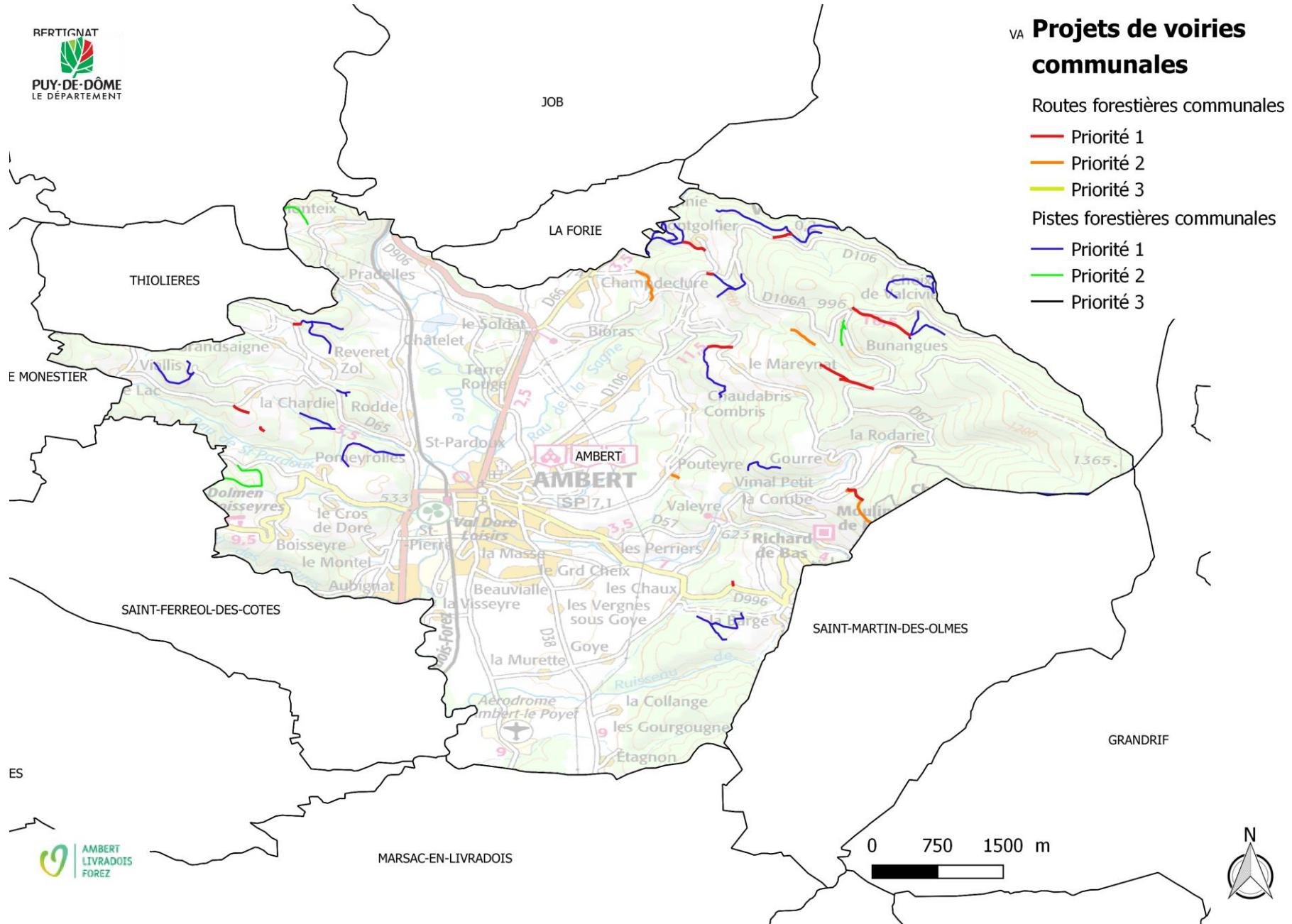


Projets de voiries forestières sur la commune d'Ambert

TYPE	LONGUEUR (ml)	Priorité	Commune
RE	68	1	Ambert
RE	251	1	Ambert
RE	802	1	Ambert
RE	208	1	Ambert
RE	290	1	Ambert
RE	54	1	Ambert
RE	547	2	Ambert
RE	267	1	Ambert
RE	358	2	Ambert
RE	809	1	Ambert
RE	276	1	Ambert
RE	79	2	Ambert
RE	46	1	Ambert
PTN	438	2	Ambert
PTN	1209	1	Ambert
PTN	985	1	Ambert
PTN	197	1	Ambert
PTN	725	1	Ambert
PTN	1070	1	Ambert
PTN	1114	2	Ambert
PTN	1264	1	Ambert
PTN	974	1	Ambert
PTN	470	2	Ambert
PTN	2037	1	Ambert
PTN	1935	1	Ambert
PTN	940	1	Ambert
PTN	1012	1	Ambert
PTN	2018	1	Ambert

TYPE	LONGUEUR (ml)	Priorité	Commune
PTN	521	1	Ambert
PTN	1203	1	Ambert
PTN	352	2	Ambert

Cartographie



VA Projets de voiries communales

Routes forestières communales

- Priorité 1
- Priorité 2
- Priorité 3

Pistes forestières communales

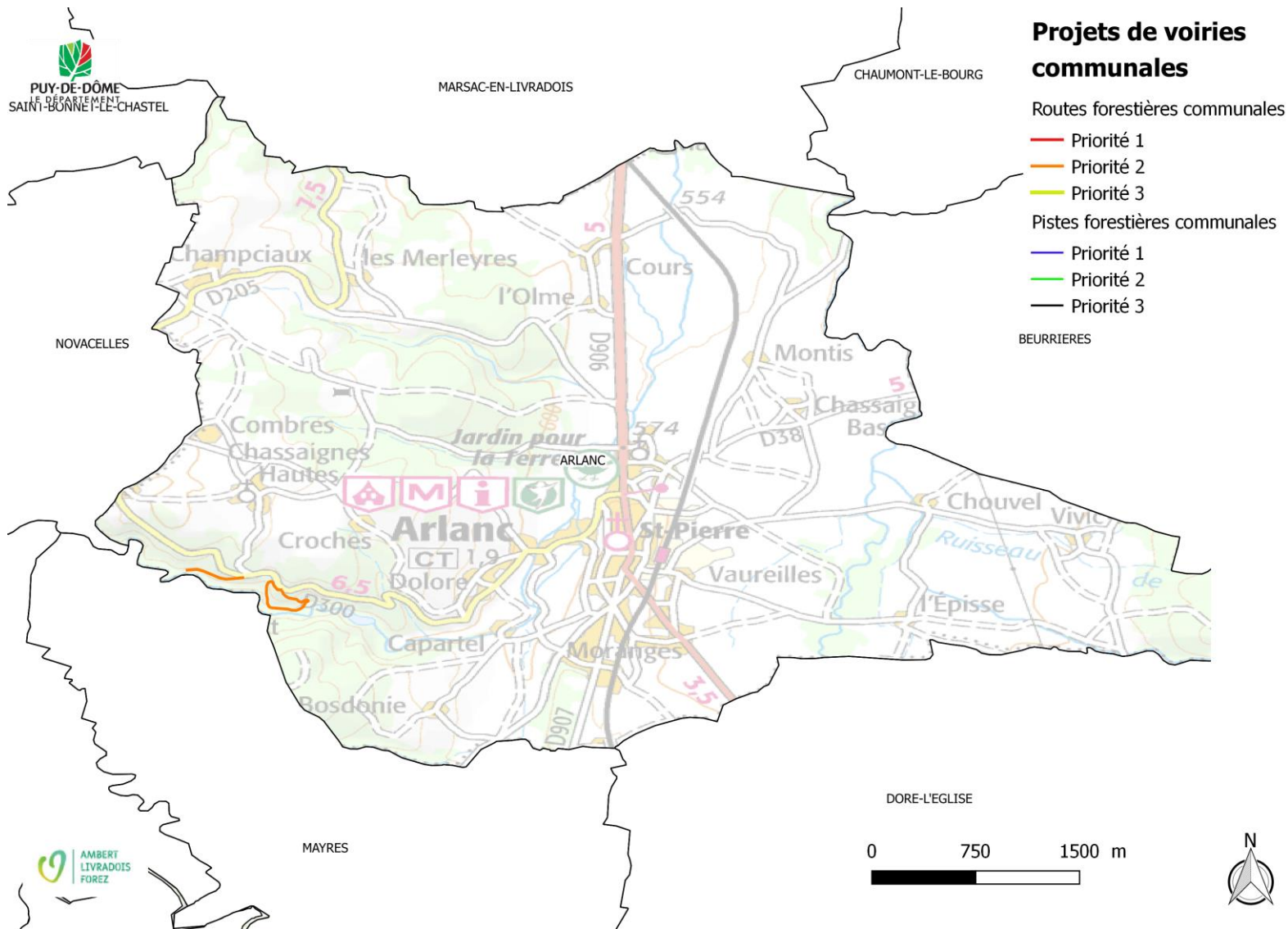
- Priorité 1
- Priorité 2
- Priorité 3



Projets de voiries forestières sur la commune d'Arlanc

TYPE	LONGUEUR (ml)	Priorité	Commune
RE	985	2	Arlanc
RE	425	2	Arlanc

Cartographie

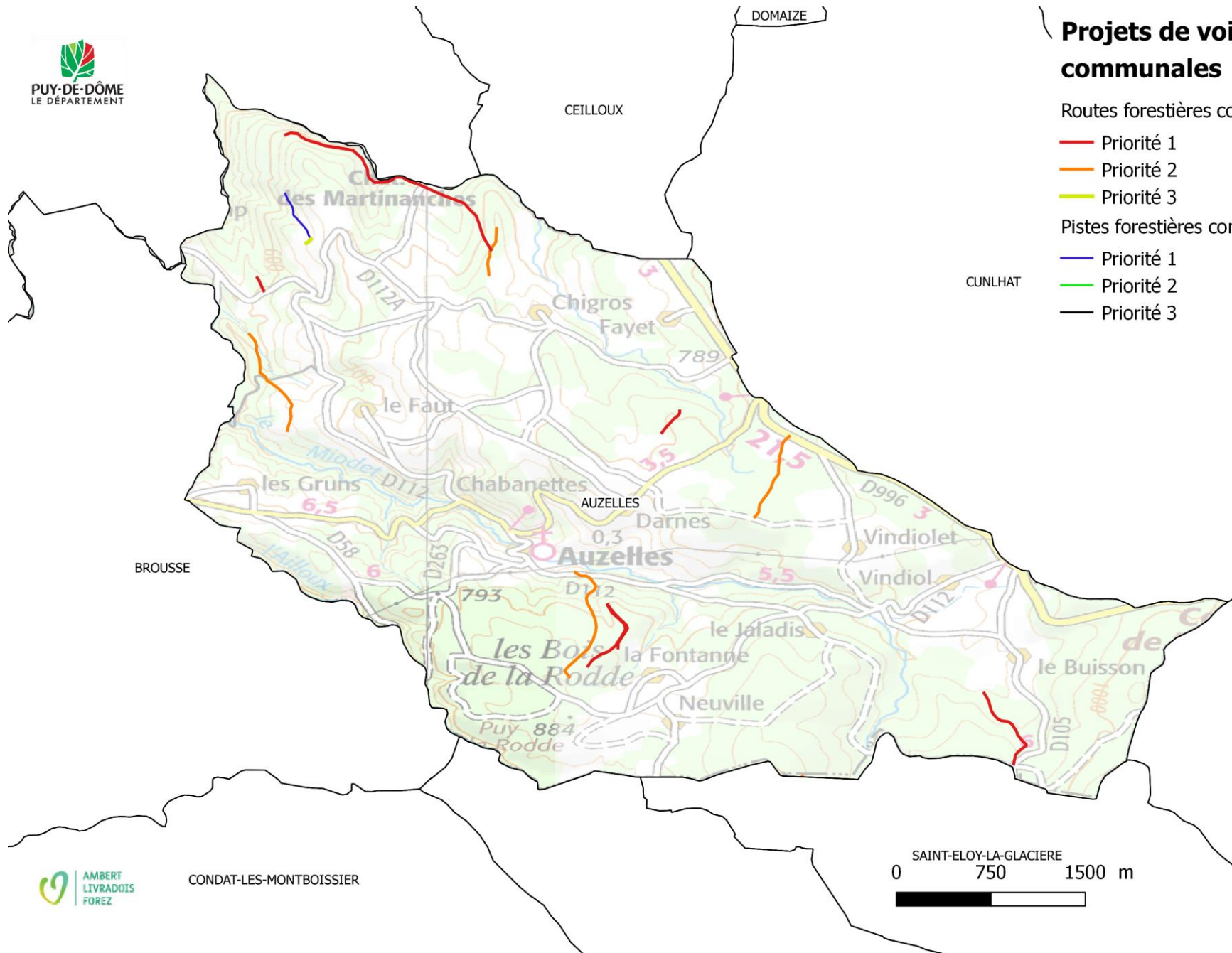


Projets de voiries forestières sur la commune d'Auzelles

TYPE	LONGUEUR (ml)	Priorité	Commune
RE	1383	2	Auzelles
RE	956	1	Auzelles
RE	552	1	Auzelles
RE	973	2	Auzelles
RE	599	1	Auzelles
RE	1197	2	Auzelles
RE	287	1	Auzelles
RE	60	3	Auzelles
RE	158	1	Auzelles
RE	838	1	Auzelles
RE	538	2	Auzelles
RE	2393	1	Auzelles
PTN	583	1	Auzelles
PTN	560	1	Auzelles



CONDAT-LES-MONTBOISSIER



Projets de voiries communales

Routes forestières communales

- Priorité 1
- Priorité 2
- Priorité 3

Pistes forestières communales

- Priorité 1
- Priorité 2
- Priorité 3



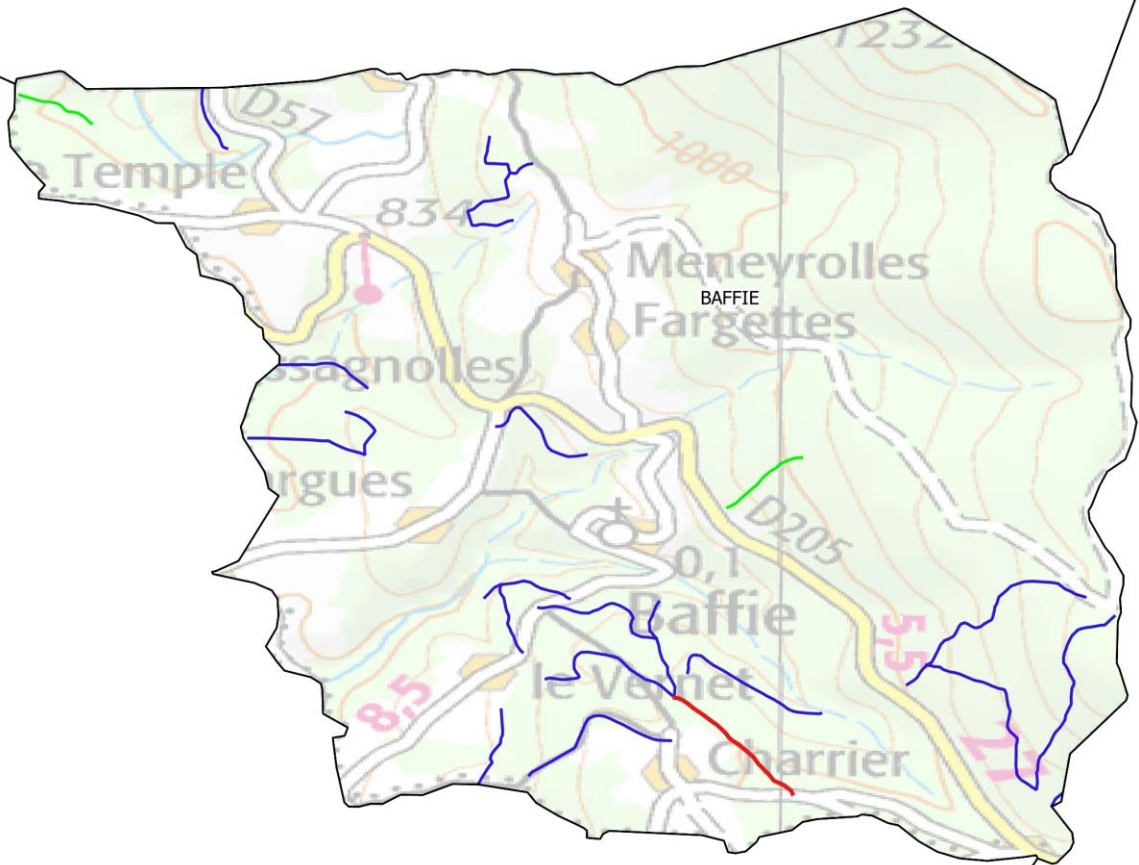
Projets de voiries forestières sur la commune de Baffie

TYPE	LONGUEUR (ml)	Priorité	Commune
RE	670	1	Baffie
PTN	2710	1	Baffie
PTN	625	1	Baffie
PTN	1020	1	Baffie
PTN	650	1	Baffie
PTN	670	1	Baffie
PTN	380	1	Baffie
PTN	690	1	Baffie
PTN	500	1	Baffie
PTN	360	1	Baffie
PTN	680	1	Baffie
PTN	360	2	Baffie
PTN	830	1	Baffie
PTN	550	1	Baffie
PTN	290	2	Baffie

Cartographie



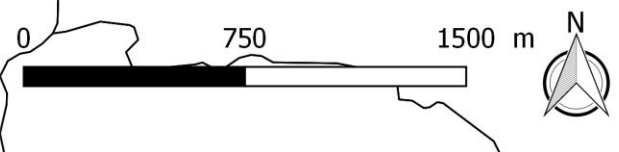
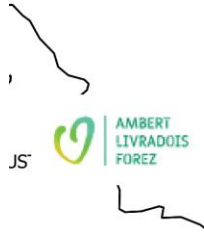
LIVRADOIS



Projets de voiries communales

- Routes forestières communales
 - Priorité 1
 - Priorité 2
 - Priorité 3
- Pistes forestières communales
 - Priorité 1
 - Priorité 2
 - Priorité 3

EGLISOLLES



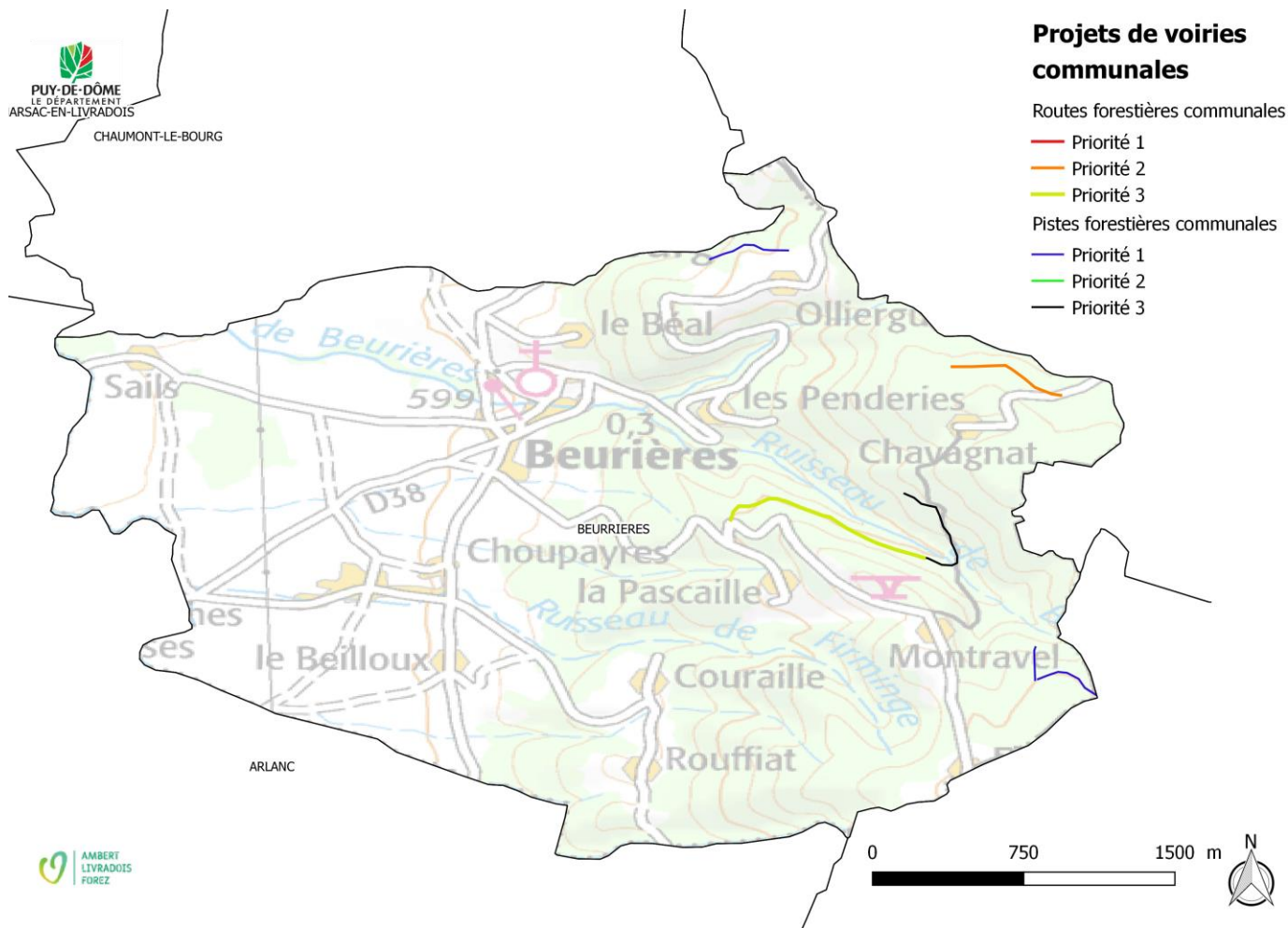
Projets de voiries forestières sur la commune de Bertignat

TYPE	LONGUEUR (ml)	Priorité	Commune
RE	376	1	Bertignat
RE	380	2	Bertignat
RE	2357	1	Bertignat
RE	399	1	Bertignat
RE	258	1	Bertignat
RE	122	1	Bertignat
RE	370	1	Bertignat
PTN	297	2	Bertignat
PTN	495	2	Bertignat
PTN	242	2	Bertignat
PTN	374	2	Bertignat
PTN	667	2	Bertignat
PTN	851	1	Bertignat
PTN	493	2	Bertignat
PTN	289	2	Bertignat

Projets de voiries forestières sur la commune de Beurières

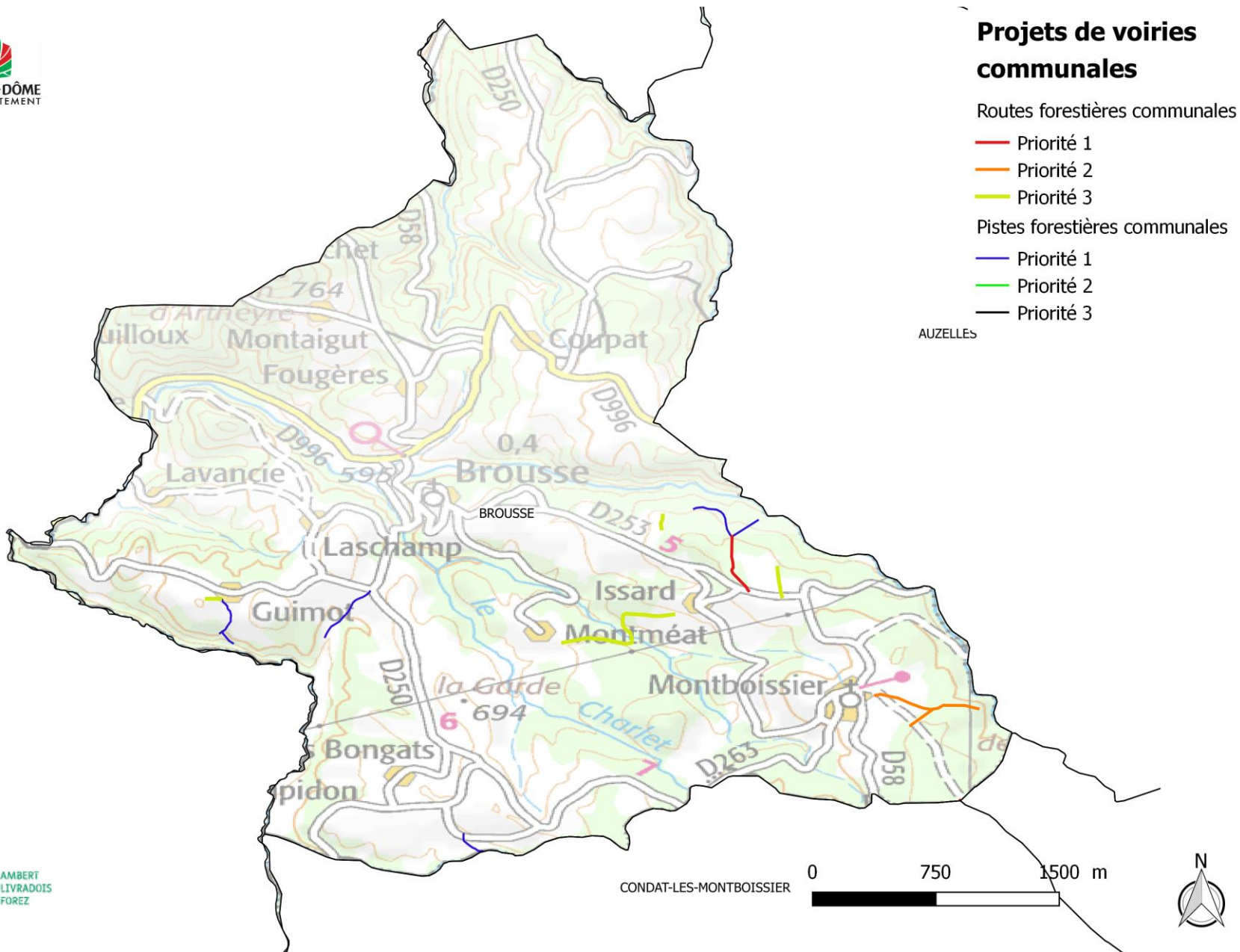
TYPE	LONGUEUR (ml)	Priorité	Commune
RE	1152	3	Beurières
RE	618	2	Beurières
PTN	231	1	Beurières
PTN	426	1	Beurières
PTN	772	3	Beurières
PTN	424	1	Beurières

Cartographie



Projets de voiries forestières sur la commune de Brousse

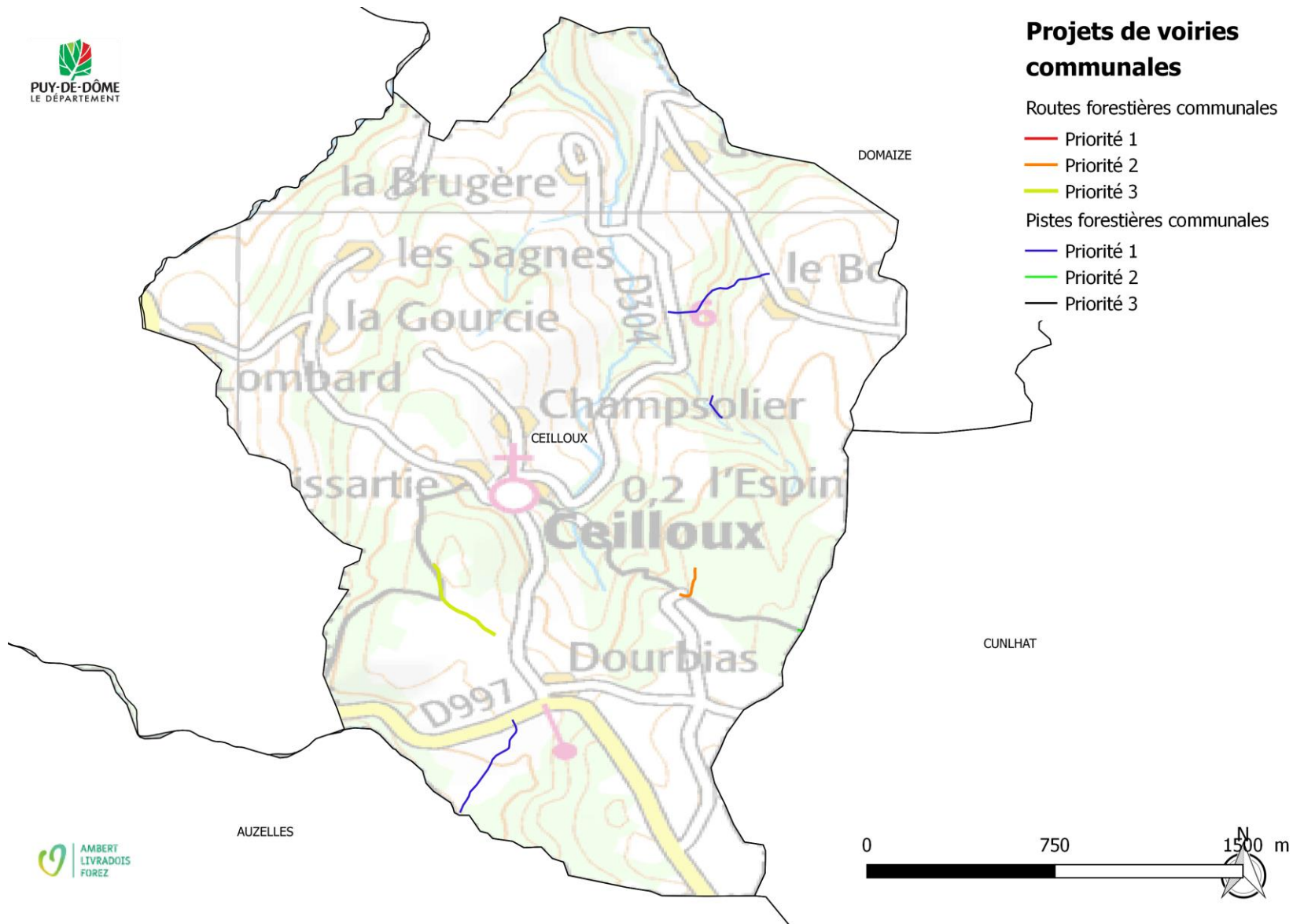
TYPE	LONGUEUR (ml)	Priorité	Commune
RE	668	2	Brousse
RE	1000	3	Brousse
RE	113	3	Brousse
RE	249	3	Brousse
RE	503	1	Brousse
RE	193	2	Brousse
RE	80	3	Brousse
PTN	209	1	Brousse
PTN	402	1	Brousse
PTN	325	1	Brousse
PTN	122	1	Brousse
PTN	493	1	Brousse



Projets de voiries forestières sur la commune de Ceilloux

TYPE	LONGUEUR (ml)	Priorité	Commune
RE	486	3	Ceilloux
RE	192	2	Ceilloux
PTN	134	1	Ceilloux
PTN	504	1	Ceilloux
PTN	427	1	Ceilloux

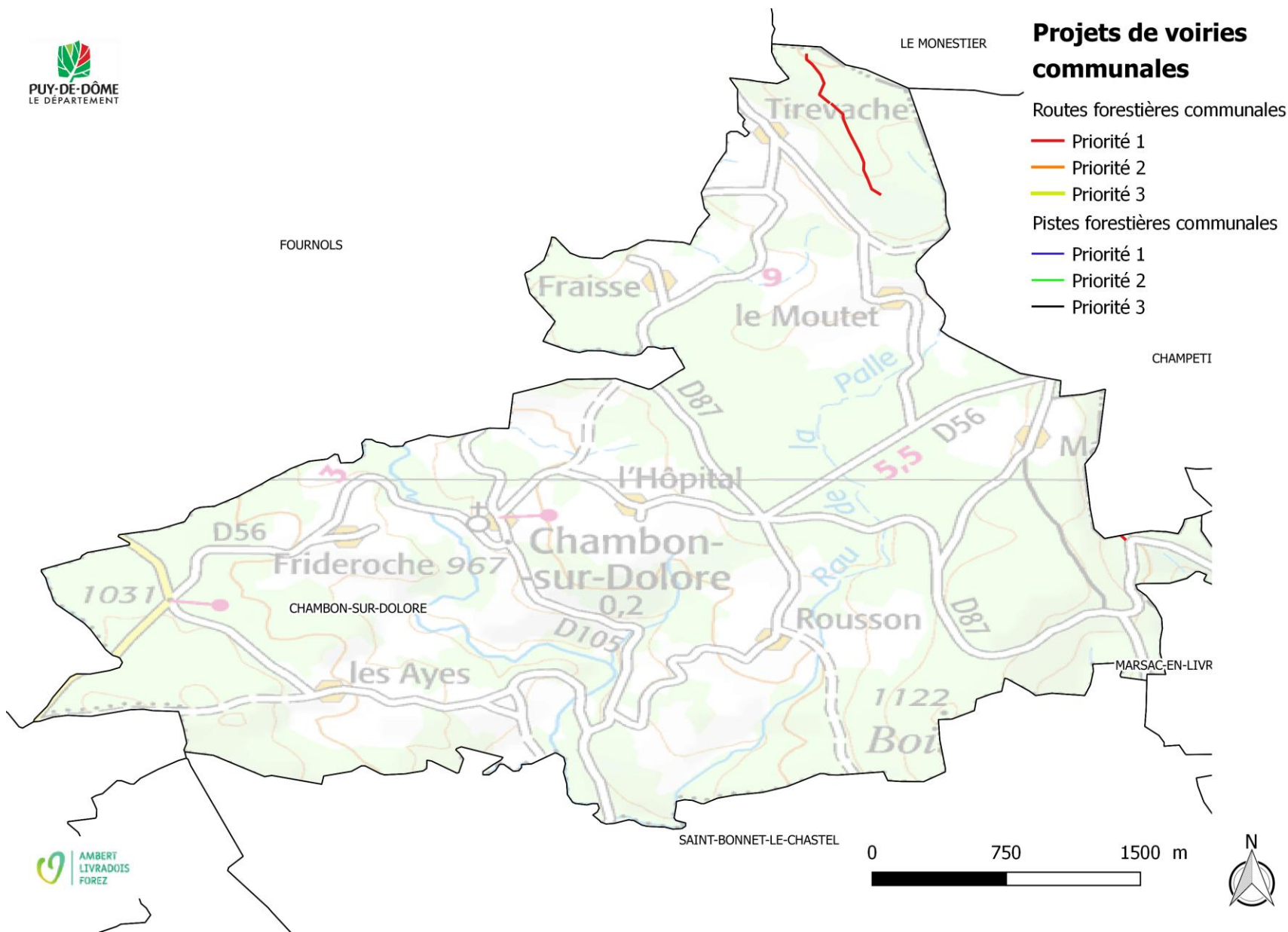
Cartographie



Projets de voiries forestières sur la commune de Chambon-sur-Dolore

TYPE	LONGUEUR (ml)	Priorité	Commune
RE	1207	1	Chambon sur Dolore

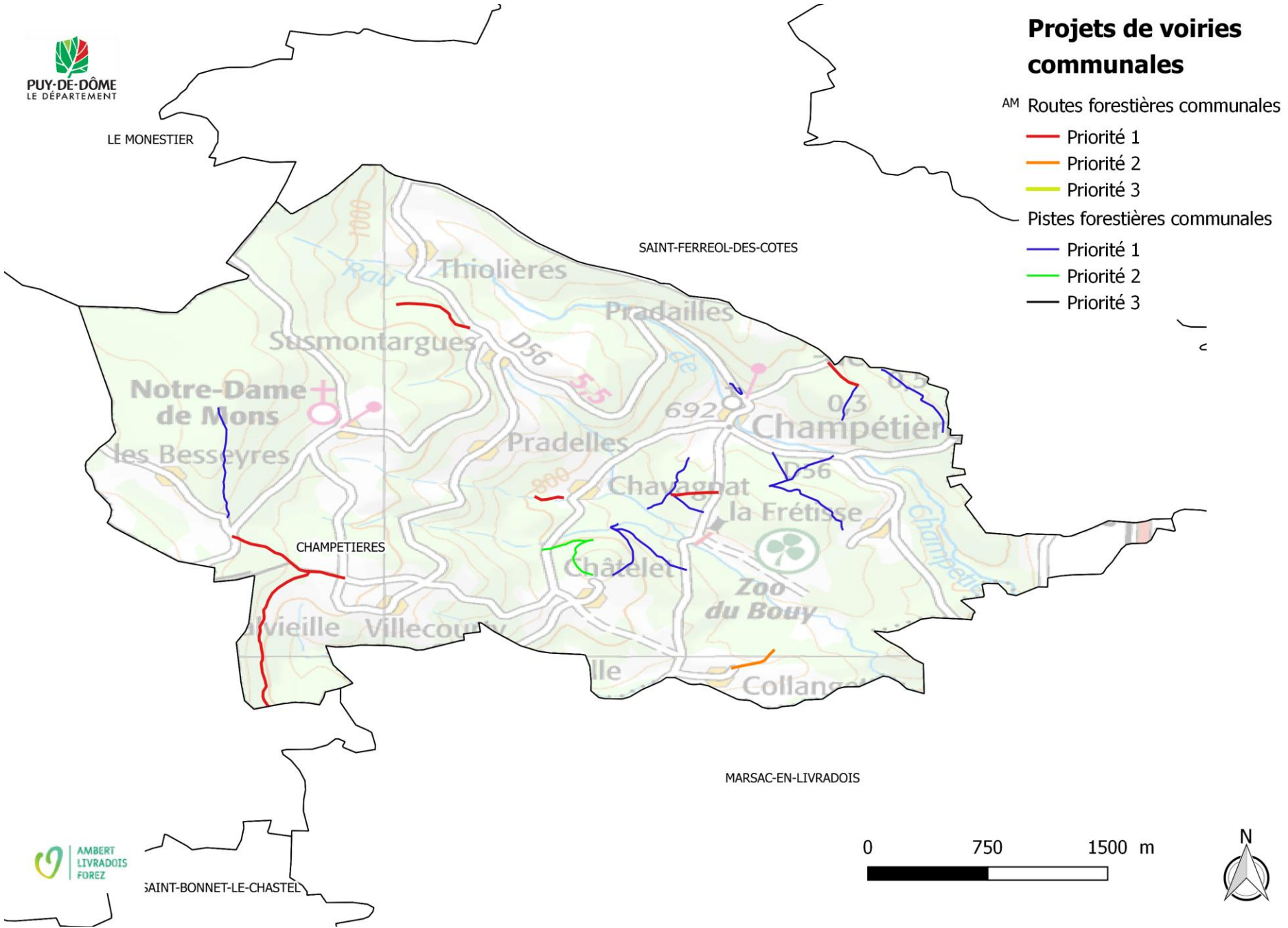
Cartographie



**Projets de voiries forestières sur la commune de
Champetières**

TYPE	LONGUEUR (ml)	Priorité	Commune
RE	268	1	Champetières
RE	542	1	Champetières
RE	2195	1	Champetières
RE	178	1	Champetières
RE	282	1	Champetières
RE	316	2	Champetières
PTN	724	1	Champetières
PTN	327	1	Champetières
PTN	174	1	Champetières
PTN	985	1	Champetières
PTN	724	2	Champetières
PTN	1172	1	Champetières
PTN	827	1	Champetières
PTN	1424	1	Champetières

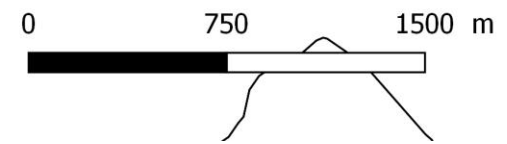
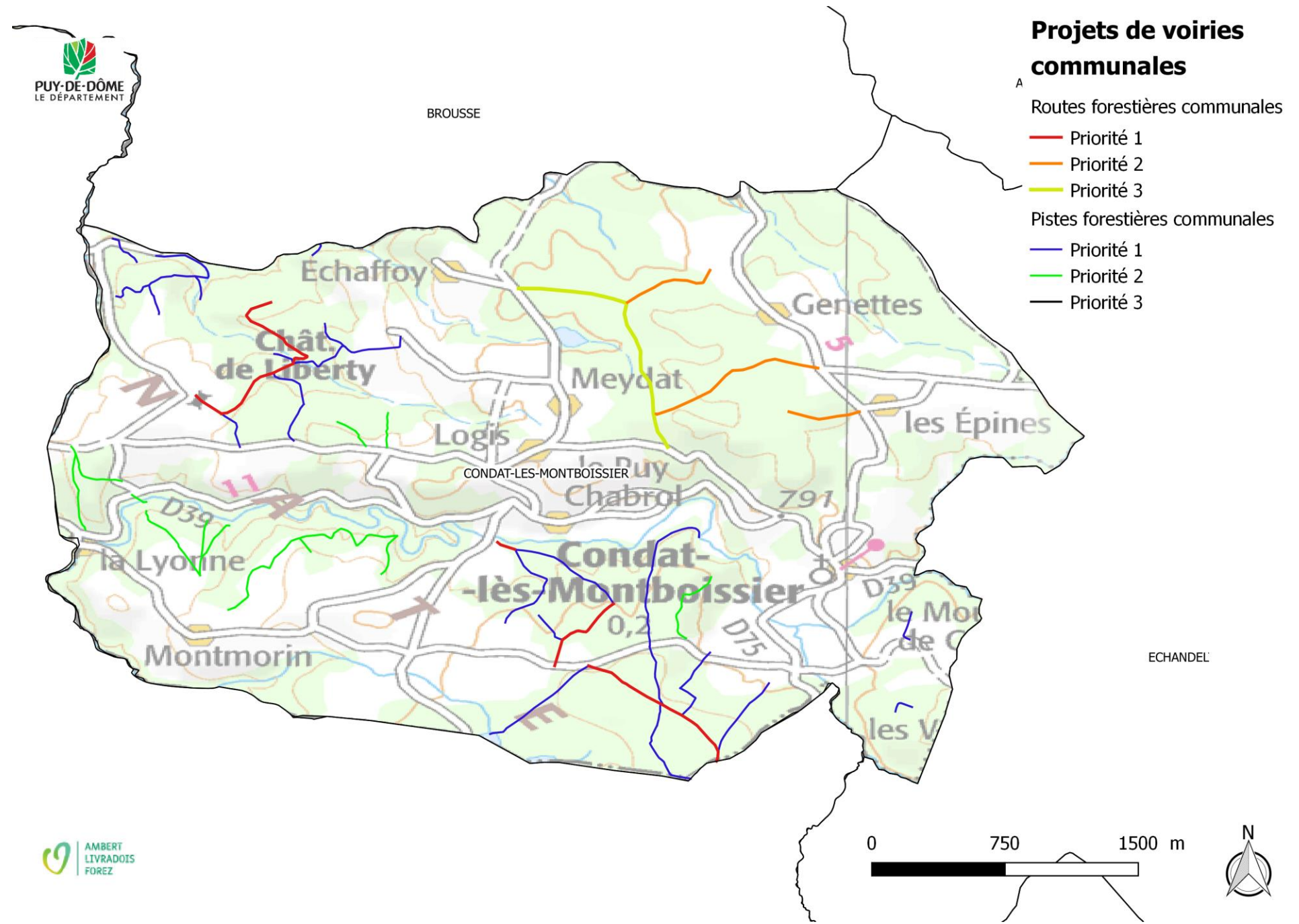
Cartographie



**Projets de voiries forestières sur la commune
de Condat-les-Montboissiers**

TYPE	LONGUEUR (ml)	Priorité	Commune
RE	1820	3	Condat les Montboissiers
RE	1084	2	Condat les Montboissiers
RE	597	2	Condat les Montboissiers
RE	415	2	Condat les Montboissiers
RE	464	1	Condat les Montboissiers
RE	1193	1	Condat les Montboissiers
RE	212	1	Condat les Montboissiers
RE	113	1	Condat les Montboissiers
RE	437	1	Condat les Montboissiers
RE	324	1	Condat les Montboissiers
RE	202	1	Condat les Montboissiers
RE	132	1	Condat les Montboissiers
RE	465	1	Condat les Montboissiers
PTN	239	1	Condat les Montboissiers
PTN	152	1	Condat les Montboissiers
PTN	333	1	Condat les Montboissiers
PTN	278	1	Condat les Montboissiers
PTN	484	1	Condat les Montboissiers
PTN	170	1	Condat les Montboissiers
PTN	593	1	Condat les Montboissiers
PTN	793	1	Condat les Montboissiers
PTN	506	1	Condat les Montboissiers
PTN	607	2	Condat les Montboissiers
PTN	447	1	Condat les Montboissiers
PTN	223	1	Condat les Montboissiers
PTN	746	1	Condat les Montboissiers

TYPE	LONGUEUR (ml)	Priorité	Commune
PTN	335	2	Condat les Montboissiers
PTN	216	2	Condat les Montboissiers
PTN	242	2	Condat les Montboissiers
PTN	276	2	Condat les Montboissiers
PTN	911	2	Condat les Montboissiers
PTN	104	2	Condat les Montboissiers
PTN	149	2	Condat les Montboissiers
PTN	466	2	Condat les Montboissiers
PTN	456	2	Condat les Montboissiers
PTN	292	2	Condat les Montboissiers
PTN	225	1	Condat les Montboissiers
PTN	144	1	Condat les Montboissiers
PTN	319	1	Condat les Montboissiers
PTN	348	1	Condat les Montboissiers
PTN	474	1	Condat les Montboissiers
PTN	92	1	Condat les Montboissiers
PTN	147	1	Condat les Montboissiers
PTN	270	1	Condat les Montboissiers
PTN	501	1	Condat les Montboissiers
PTN	248	1	Condat les Montboissiers
PTN	413	2	Condat les Montboissiers
PTN	682	2	Condat les Montboissiers
PTN	262	2	Condat les Montboissiers
PTN	279	2	Condat les Montboissiers
PTN	321	1	Condat les Montboissiers
PTN	625	1	Condat les Montboissiers
PTN	758	1	Condat les Montboissiers
PTN	244	1	Condat les Montboissiers
PTN	308	1	Condat les Montboissiers
PTN	818	1	Condat les Montboissiers



Projets de voiries forestières sur la commune de Cunlhat

TYPE	LONGUEUR (ml)	Priorité	Commune
RE	214	1	Cunlhat
RE	1166	1	Cunlhat
RE	834	2	Cunlhat
RE	246	2	Cunlhat
RE	992	1	Cunlhat
PTN	295	2	Cunlhat
PTN	199	1	Cunlhat
PTN	410	1	Cunlhat
PTN	276	1	Cunlhat
PTN	284	1	Cunlhat
PTN	76	1	Cunlhat
PTN	303	1	Cunlhat
PTN	251	1	Cunlhat

Cartographie



CEILLOUX

DOMAIZE

SAINT-GERVAIS-SOUS-MEY

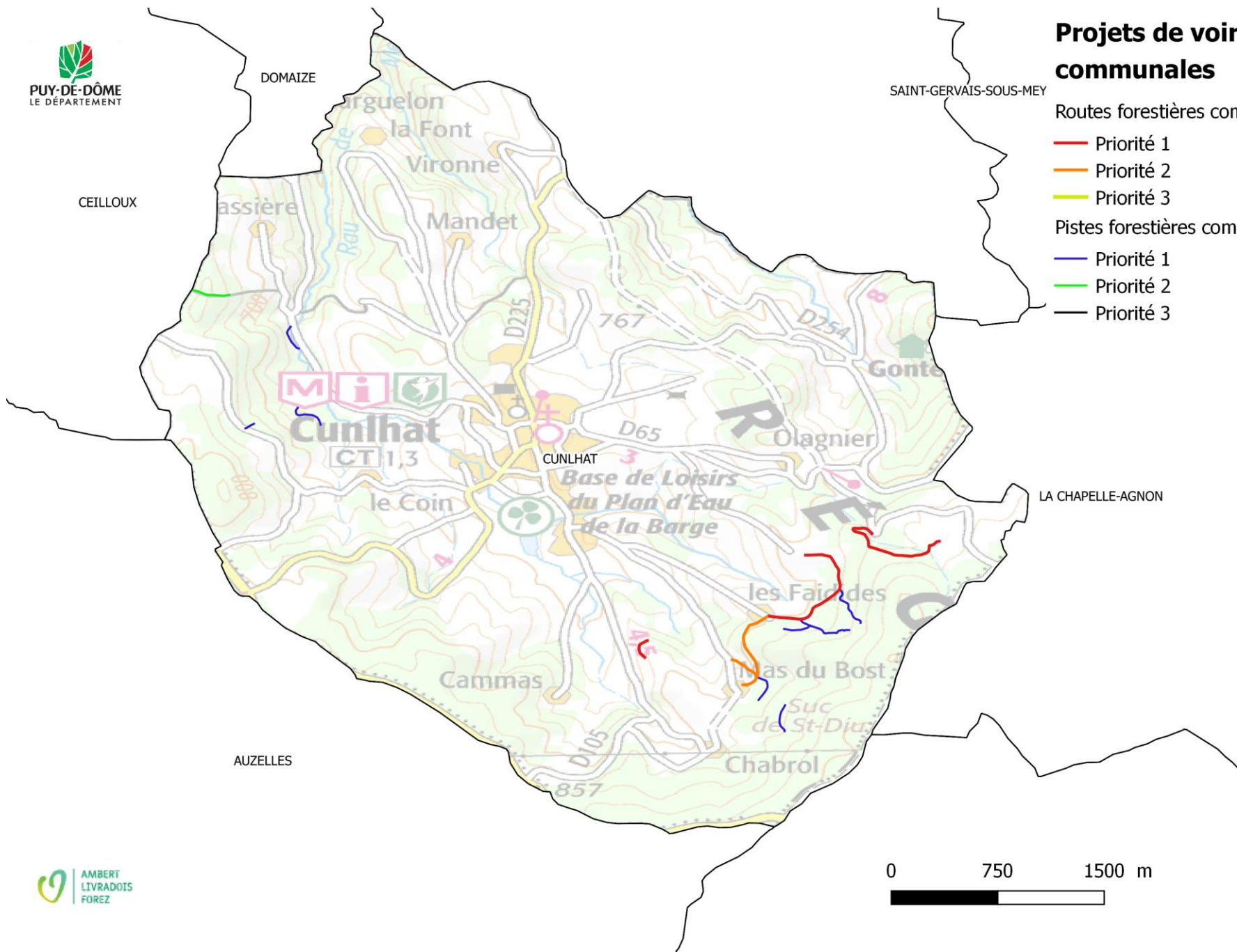
Projets de voiries communales

Routes forestières communales

- Priorité 1
- Priorité 2
- Priorité 3

Pistes forestières communales

- Priorité 1
- Priorité 2
- Priorité 3



LA CHAPELLE-AGNON

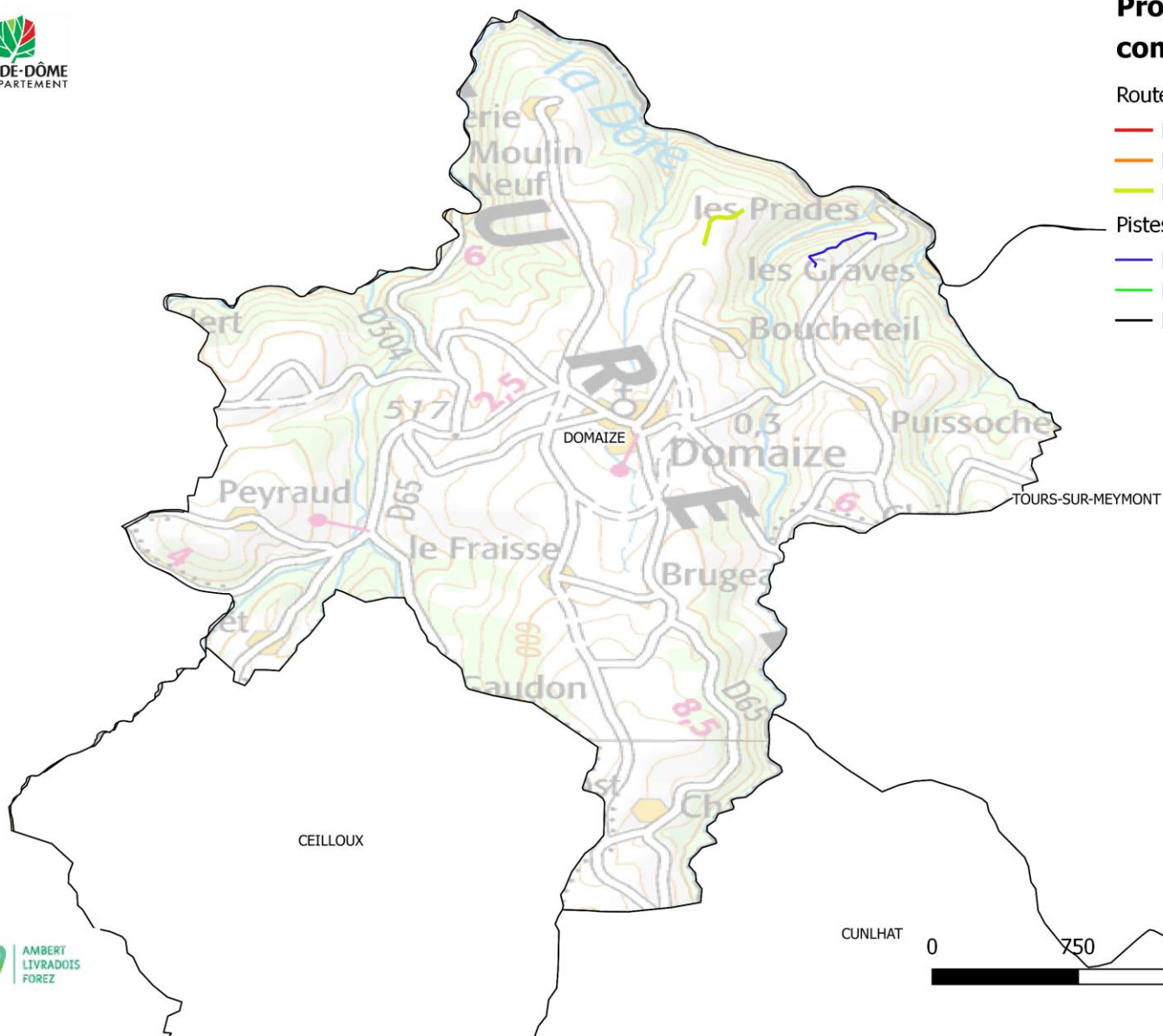
AUZELLES



Projets de voiries forestières sur la commune de Domaize

TYPE	LONGUEUR (ml)	Priorité	Commune
RE	359	3	Domaize
PTN	522	1	Domaize

Cartographie



Projets de voiries communales

Routes forestières communales

- Priorité 1
- Priorité 2
- Priorité 3

Pistes forestières communales

- Priorité 1
- Priorité 2
- Priorité 3

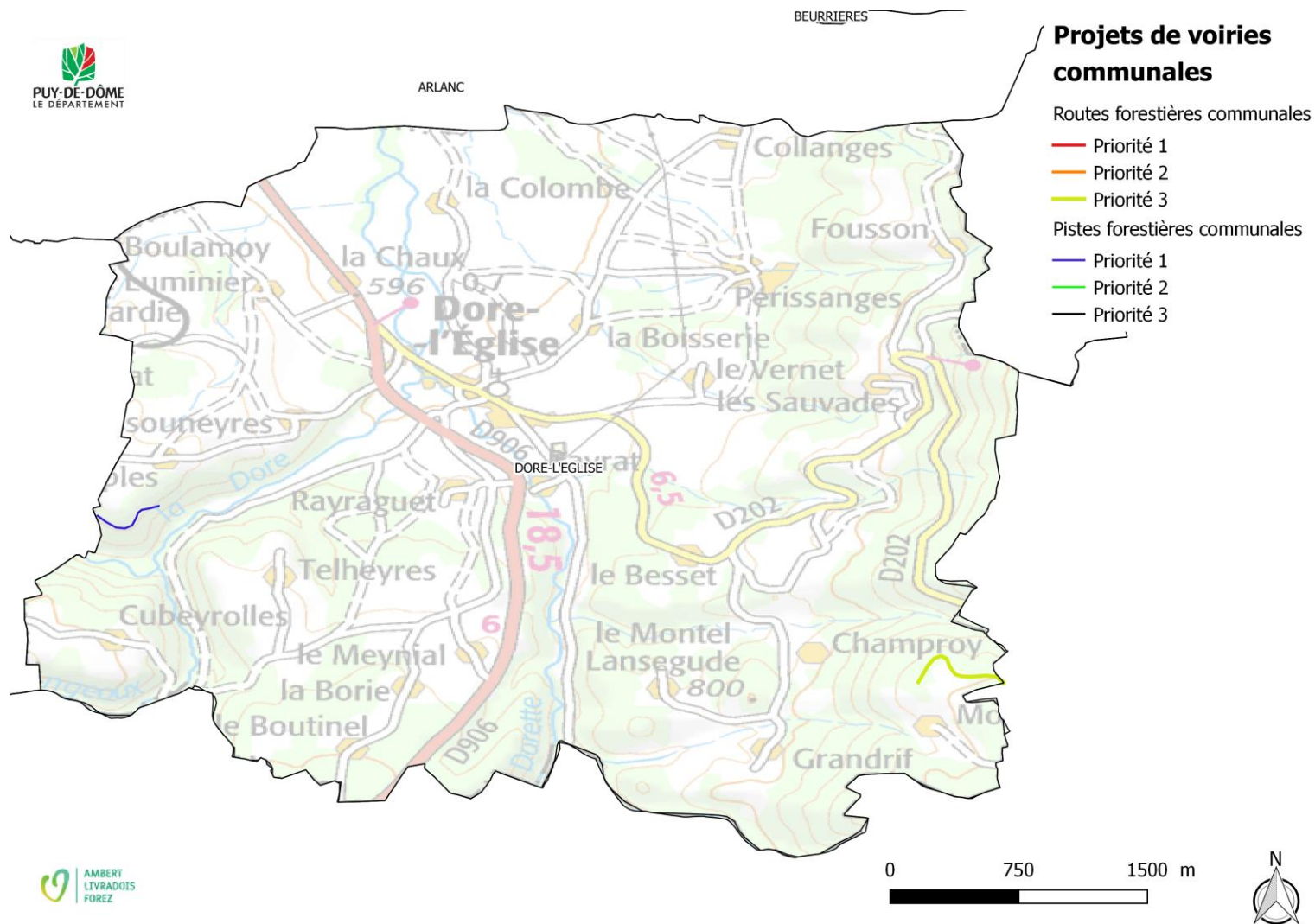


Projets de voiries forestières sur la commune de Dore

l'Eglise

TYPE	LONGUEUR (ml)	Priorité	Commune
RE	1430	3	Dore l Eglise
PTN	616	1	Dore-l Eglise
PTN	492	1	Dore-l Eglise

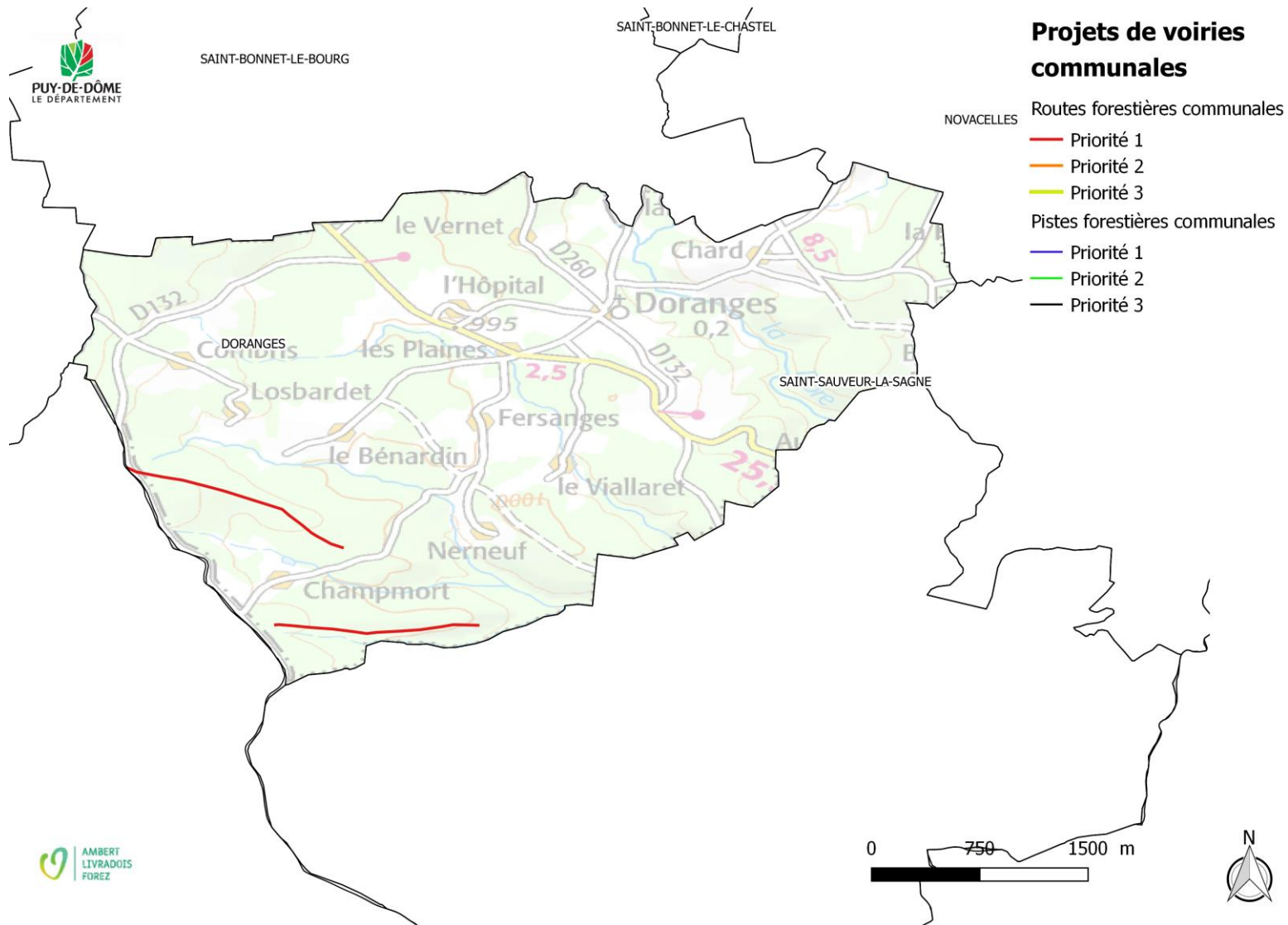
Cartographie



Projets de voiries forestières sur la commune de Doranges

TYPE	LONGUEUR (ml)	Priorité	Commune
RE	1413	1	Doranges
RE	1717	1	Doranges

Cartographie



Projets de voiries forestières sur la commune d'Echandelys

TYPE	LONGUEUR (ml)	Priorité	Commune
RE	1471	1	Echandelys
RE	2073	3	Echandelys
RE	534	1	Echandelys
RE	519	2	Echandelys
RE	153	2	Echandelys
RE	524	2	Echandelys
RE	142	1	Echandelys
RE	384	2	Echandelys
RE	1259	2	Echandelys
RE	484	1	Echandelys
RE	131	1	Echandelys
RE	148	2	Echandelys
RE	98	2	Echandelys
RE	76	2	Echandelys
PTN	511	1	Echandelys
PTN	402	1	Echandelys
PTN	463	1	Echandelys
PTN	289	1	Echandelys
PTN	559	1	Echandelys
PTN	573	2	Echandelys
PTN	561	2	Echandelys
PTN	501	2	Echandelys
PTN	432	1	Echandelys
PTN	52	1	Echandelys
PTN	411	2	Echandelys
PTN	291	2	Echandelys
PTN	268	1	Echandelys
PTN	212	1	Echandelys
PTN	139	2	Echandelys

TYPE	LONGUEUR (ml)	Priorité	Commune
PTN	143	2	Echandelys
PTN	531	1	Echandelys
PTN	361	1	Echandelys
PTN	199	1	Echandelys
PTN	333	1	Echandelys
PTN	91	1	Echandelys
PTN	237	1	Echandelys
PTN	525	1	Echandelys
PTN	553	1	Echandelys
PTN	877	2	Echandelys
PTN	88	1	Echandelys
PTN	323	2	Echandelys
PTN	785	1	Echandelys
PTN	202	1	Echandelys
PTN	547	2	Echandelys
PTN	621	1	Echandelys
PTN	935	1	Echandelys
PTN	854	1	Echandelys
PTN	232	1	Echandelys
PTN	153	2	Echandelys
PTN	428	2	Echandelys
PTN	156	2	Echandelys
PTN	447	2	Echandelys
PTN	237	1	Echandelys
PTN	462	1	Echandelys
PTN	44	1	Echandelys
PTN	661	1	Echandelys
PTN	417	2	Echandelys
PTN	778	1	Echandelys

Projets de voiries forestières sur la commune d'Eglisolles

TYPE	LONGUEUR (ml)	Priorité	Commune
RE	36	1	Eglisolles
RE	458	1	Eglisolles
RE	116	1	Eglisolles
RE	76	2	Eglisolles
RE	234	1	Eglisolles
RE	1247	1	Eglisolles
RE	869	1	Eglisolles
RE	223	1	Eglisolles
PTN	451	1	Eglisolles
PTN	369	1	Eglisolles
PTN	273	1	Eglisolles
PTN	590	1	Eglisolles
PTN	667	1	Eglisolles
PTN	1055	1	Eglisolles
PTN	724	1	Eglisolles
PTN	202	1	Eglisolles
PTN	125	1	Eglisolles
PTN	1282	1	Eglisolles
PTN	497	1	Eglisolles
PTN	958	1	Eglisolles
PTN	1648	1	Eglisolles
PTN	595	1	Eglisolles
PTN	342	2	Eglisolles

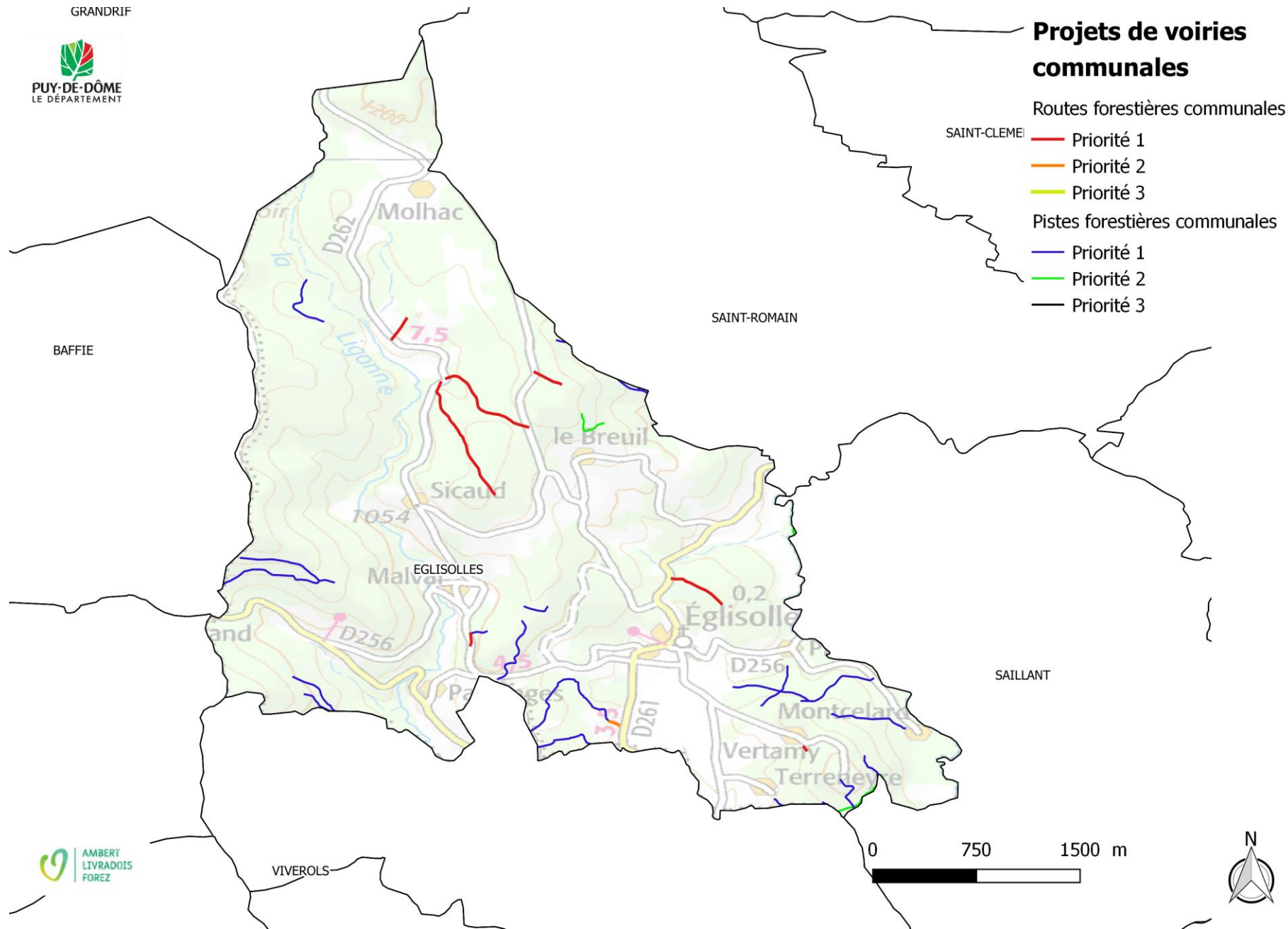
GRANDRIF



BAFFIE



VIVEROLS



Projets de voiries forestières sur la commune de Fayet-Ronaye

TYPE	LONGUEUR (ml)	Priorité	Commune
RE	473	1	Fayet Ronaye
RE	1252	1	Fayet Ronaye
RE	703	1	Fayet Ronaye
RE	377	1	Fayet Ronaye
RE	292	2	Fayet Ronaye
PTN	1257	2	Fayet Ronaye
PTN	495	2	Fayet Ronaye
PTN	240	1	Fayet Ronaye
PTN	224	1	Fayet Ronaye
PTN	463	1	Fayet Ronaye
PTN	202	1	Fayet Ronaye
PTN	578	1	Fayet Ronaye
PTN	632	1	Fayet Ronaye
PTN	358	1	Fayet Ronaye
PTN	595	1	Fayet Ronaye
PTN	442	1	Fayet Ronaye
PTN	544	2	Fayet Ronaye
PTN	328	1	Fayet Ronaye
PTN	98	1	Fayet Ronaye
PTN	669	2	Fayet Ronaye
PTN	324	1	Fayet Ronaye
PTN	588	1	Fayet Ronaye
PTN	323	1	Fayet Ronaye
PTN	69	1	Fayet Ronaye
PTN	653	1	Fayet Ronaye
PTN	1044	2	Fayet Ronaye
PTN	266	2	Fayet Ronaye



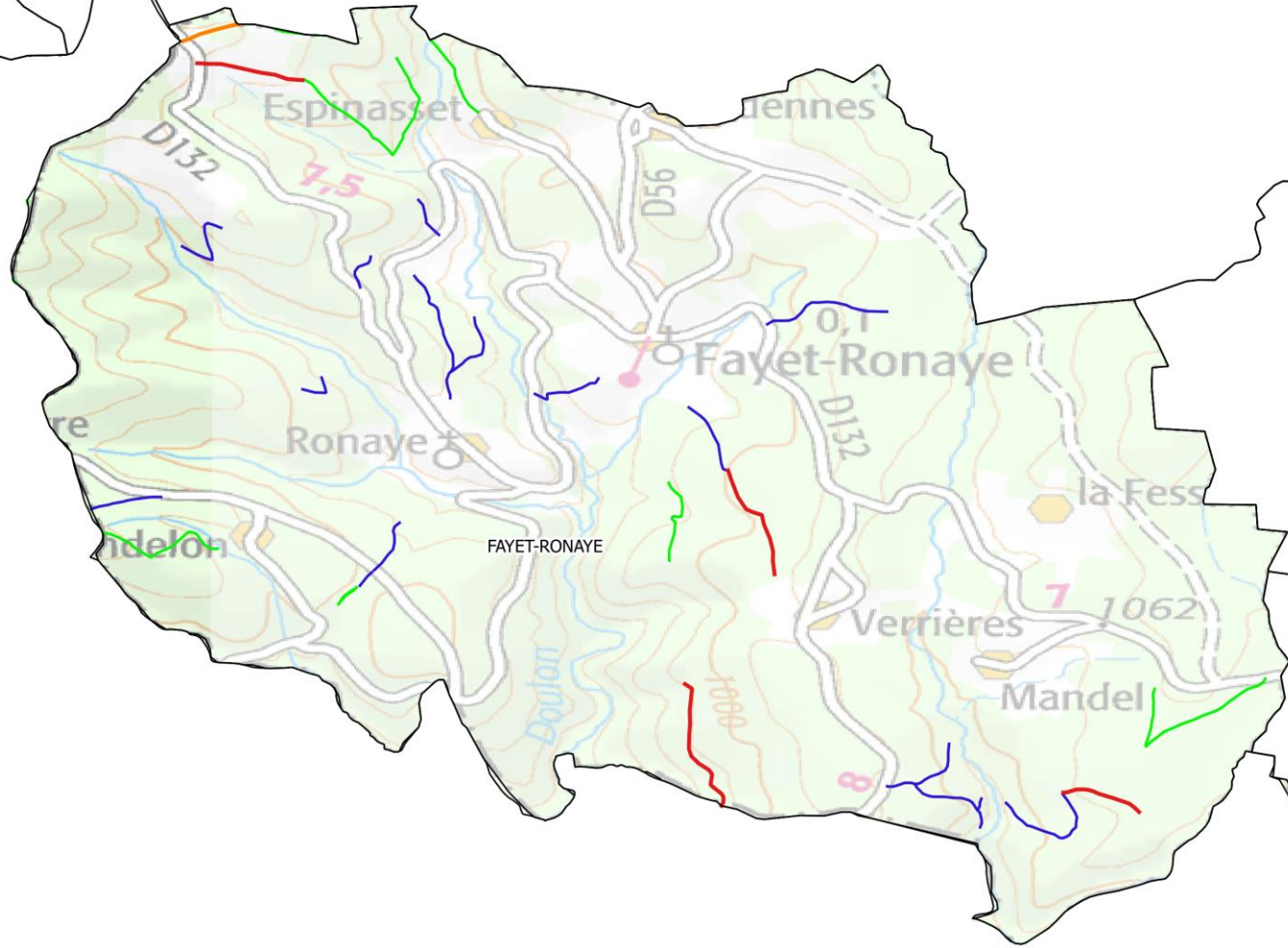
Projets de voiries communales

Routes forestières communales

- Priorité 1
- Priorité 2
- Priorité 3

Pistes forestières communales

- Priorité 1
- Priorité 2
- Priorité 3



0 750 1500 m



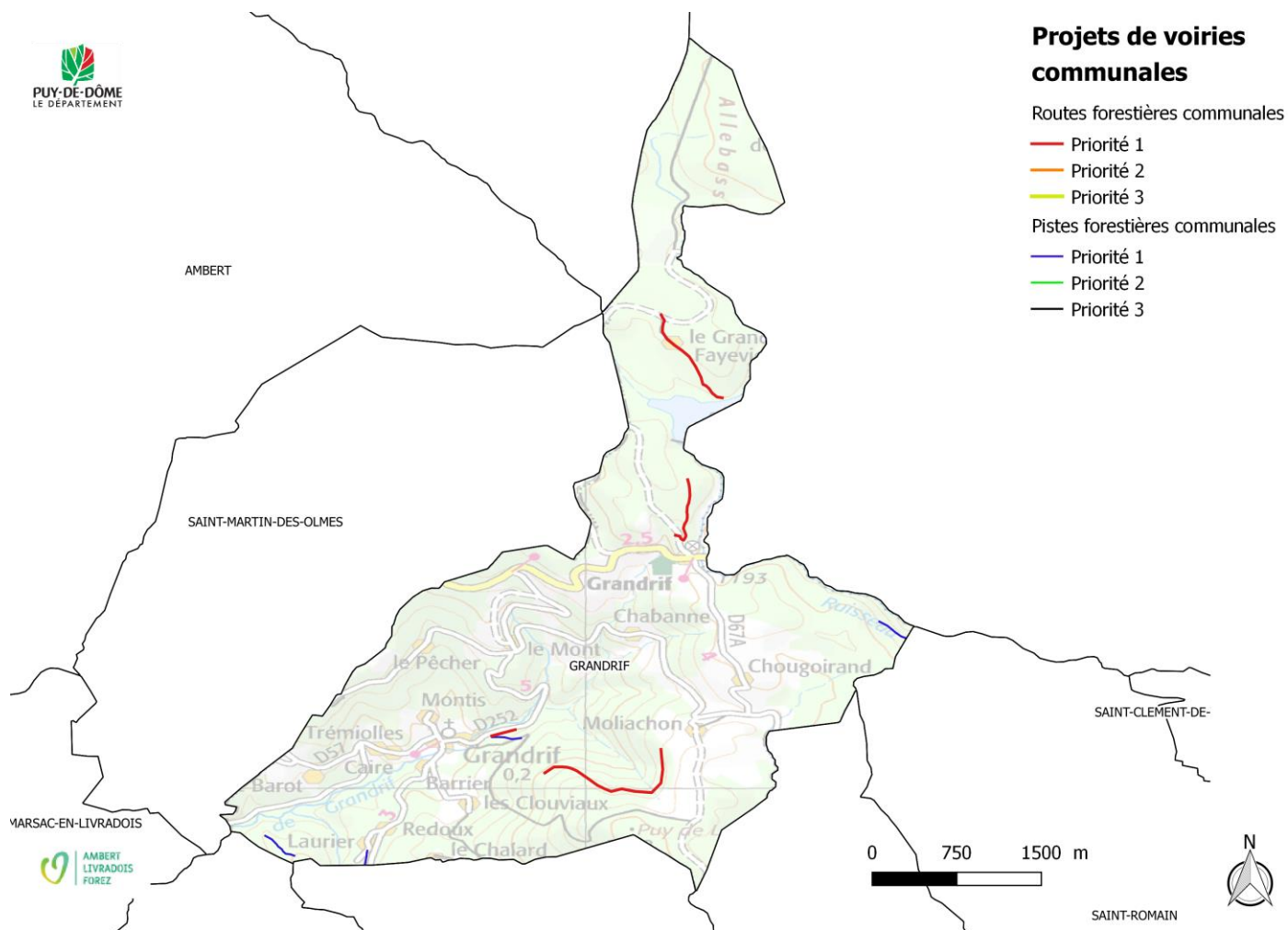
Projets de voiries forestières sur la commune de Fournols

TYPE	LONGUEUR (ml)	Priorité	Commune
RE	547	2	Fournols
RE	806	1	Fournols
RE	1527	1	Fournols
RE	1245	1	Fournols
RE	1701	1	Fournols
RE	1873	1	Fournols
RE	1367	1	Fournols
RE	992	1	Fournols
RE	55	1	Fournols
PTN	414	2	Fournols
PTN	98	2	Fournols
PTN	508	2	Fournols
PTN	266	2	Fournols
PTN	369	2	Fournols
PTN	950	1	Fournols
PTN	211	1	Fournols
PTN	577	1	Fournols

Projets de voiries forestières sur la commune de Grandrif

TYPE	LONGUEUR (ml)	Priorité	Commune
RE	1242	1	Grandrif
RE	886	1	Grandrif
RE	222	1	Grandrif
RE	1666	1	Grandrif
PTN	321	1	Grandrif
PTN	375	1	Grandrif
PTN	261	1	Grandrif

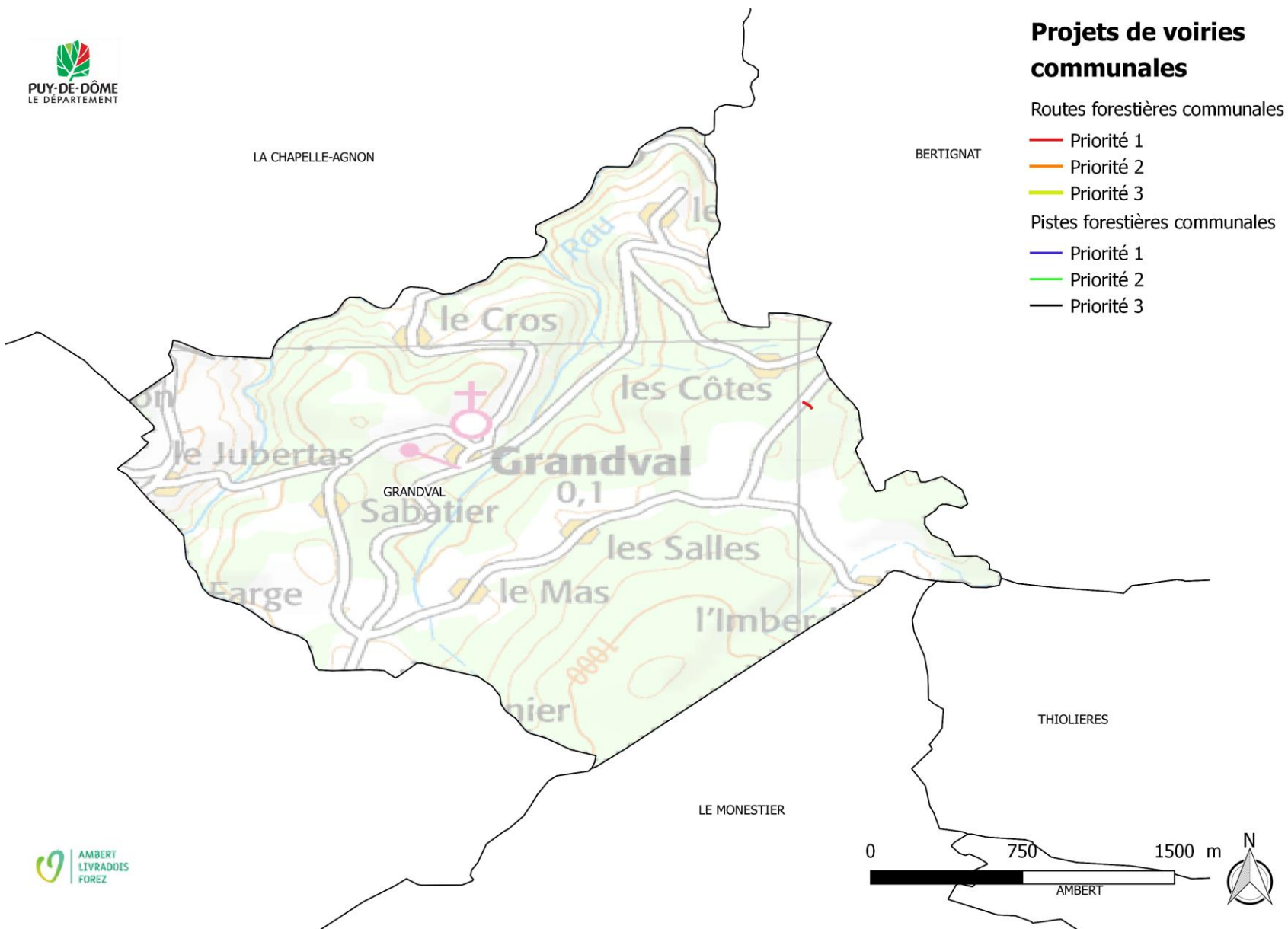
Cartographie



Projets de voiries forestières sur la commune de Grandval

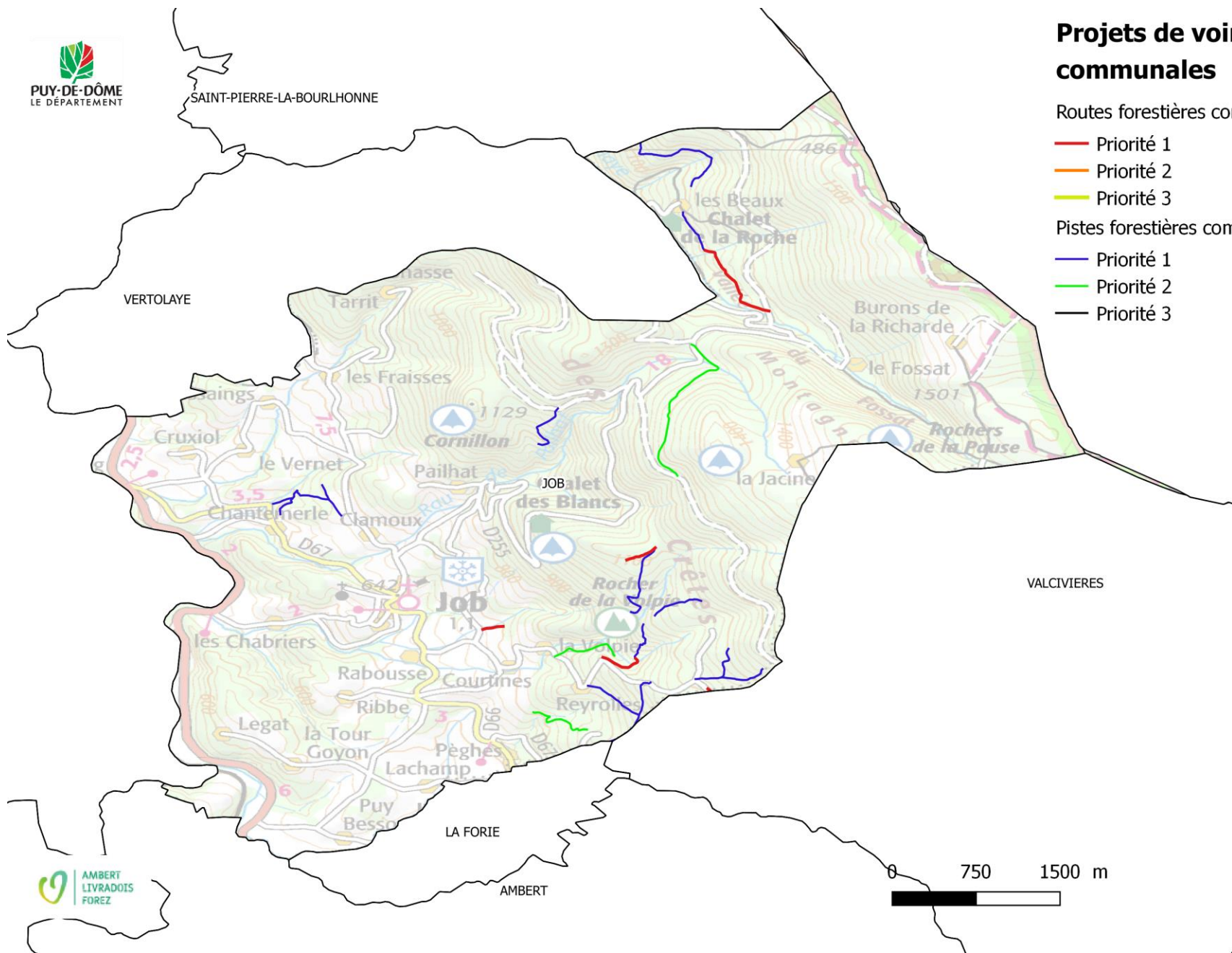
TYPE	LONGUEUR (ml)	Priorité	Commune
RE	55	1	Grandval

Cartographie



Projets de voiries forestières sur la commune de Job

TYPE	LONGUEUR (ml)	Priorité	Commune
RE	427	1	Job
RE	187	1	Job
RE	307	1	Job
RE	1062	1	Job
PTN	1090	1	Job
PTN	1615	1	Job
PTN	512	1	Job
PTN	498	1	Job
PTN	1093	1	Job
PTN	663	1	Job
PTN	1342	1	Job
PTN	2048	2	Job
PTN	694	2	Job
PTN	717	2	Job
PTN	535	1	Job
PTN	2545	1	Job



Projets de voiries communales

Routes forestières communales

- Priorité 1
- Priorité 2
- Priorité 3

Pistes forestières communales

- Priorité 1
- Priorité 2
- Priorité 3



VALCIVIERES

LA FORIE

AMBERT



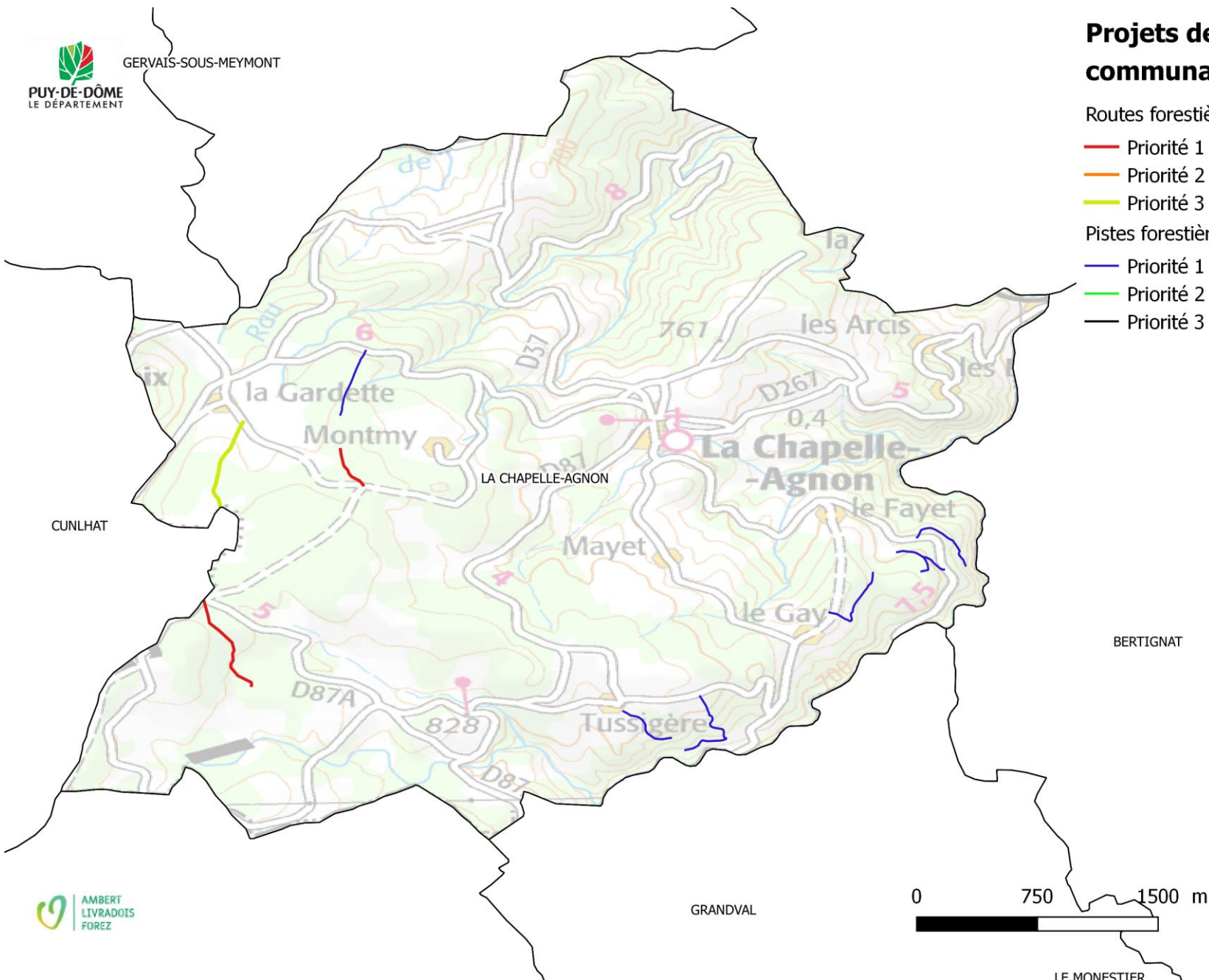
Projets de voiries forestières sur la commune de La Chapelle-Agnon

TYPE	LONGUEUR (ml)	Priorité	Commune
RE	857	1	La Chapelle Agnon
RE	359	1	La Chapelle Agnon
RE	775	3	La Chapelle Agnon
PTN	590	1	La Chapelle-Agnon
PTN	435	1	La Chapelle-Agnon
PTN	760	1	La Chapelle-Agnon
PTN	618	1	La Chapelle-Agnon
PTN	552	1	La Chapelle-Agnon
PTN	355	1	La Chapelle-Agnon
PTN	163	1	La Chapelle-Agnon



GERVAIS-SOUS-MEYMONT

CUNLHAT



Projets de voiries communales

Routes forestières communales

- Priorité 1
- Priorité 2
- Priorité 3

Pistes forestières communales

- Priorité 1
- Priorité 2
- Priorité 3

GRANDVAL

BERTIGNAT

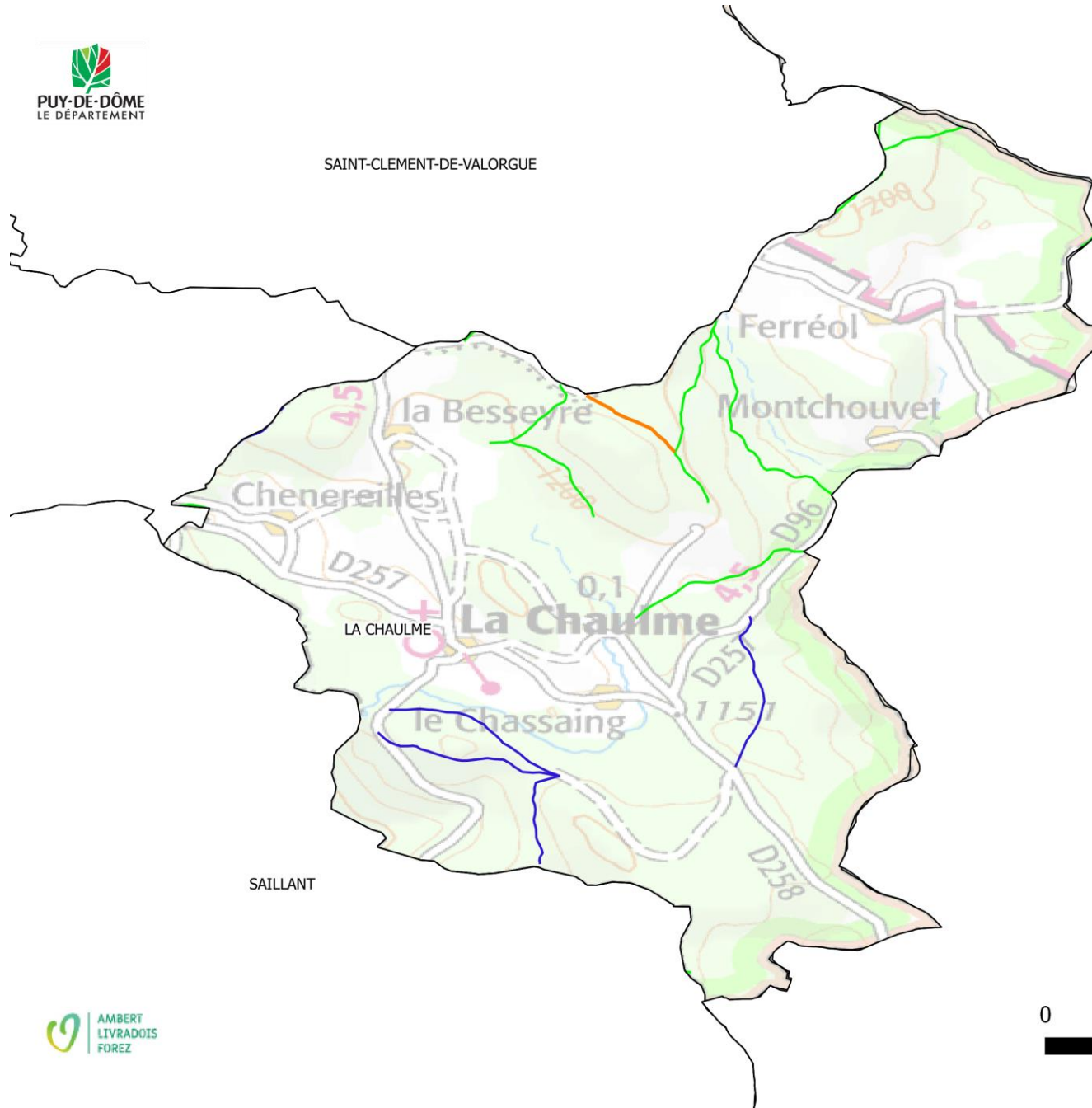
I F MONFESTIER

Projets de voiries forestières sur la commune de La Chaulme

TYPE	LONGUEUR (ml)	Priorité	Commune
RE	582	2	La Chaulme
PTN	496	2	La Chaulme
PTN	1367	2	La Chaulme
PTN	1492	2	La Chaulme
PTN	612	2	La Chaulme
PTN	713	2	La Chaulme
PTN	1016	2	La Chaulme
PTN	1108	1	La Chaulme
PTN	698	1	La Chaulme
PTN	988	1	La Chaulme
PTN	1015	1	La Chaulme



SAINT-CLEMENT-DE-VALORGUE



Projets de voiries communales

Routes forestières communales

- Priorité 1
- Priorité 2
- Priorité 3

Pistes forestières communales

- Priorité 1
- Priorité 2
- Priorité 3

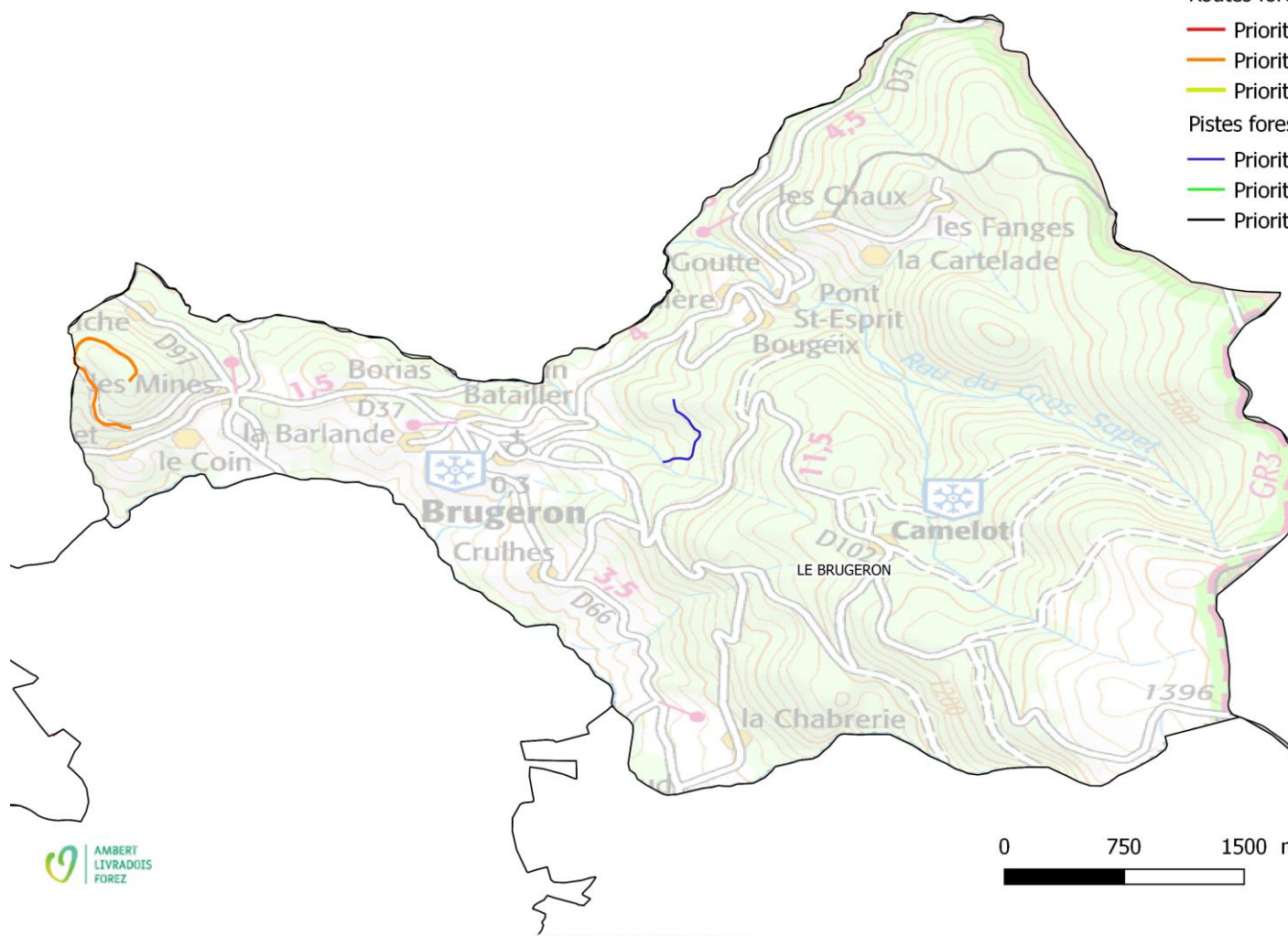
SAILLANT



Projets de voiries forestières sur la commune de Le Brugeron

TYPE	LONGUEUR (ml)	Priorité	Commune
RE	1559	2	Le Brugeron
PTN	761	1	Le Brugeron

Cartographie



Projets de voiries communales

Routes forestières communales

- Priorité 1
- Priorité 2
- Priorité 3

Pistes forestières communales

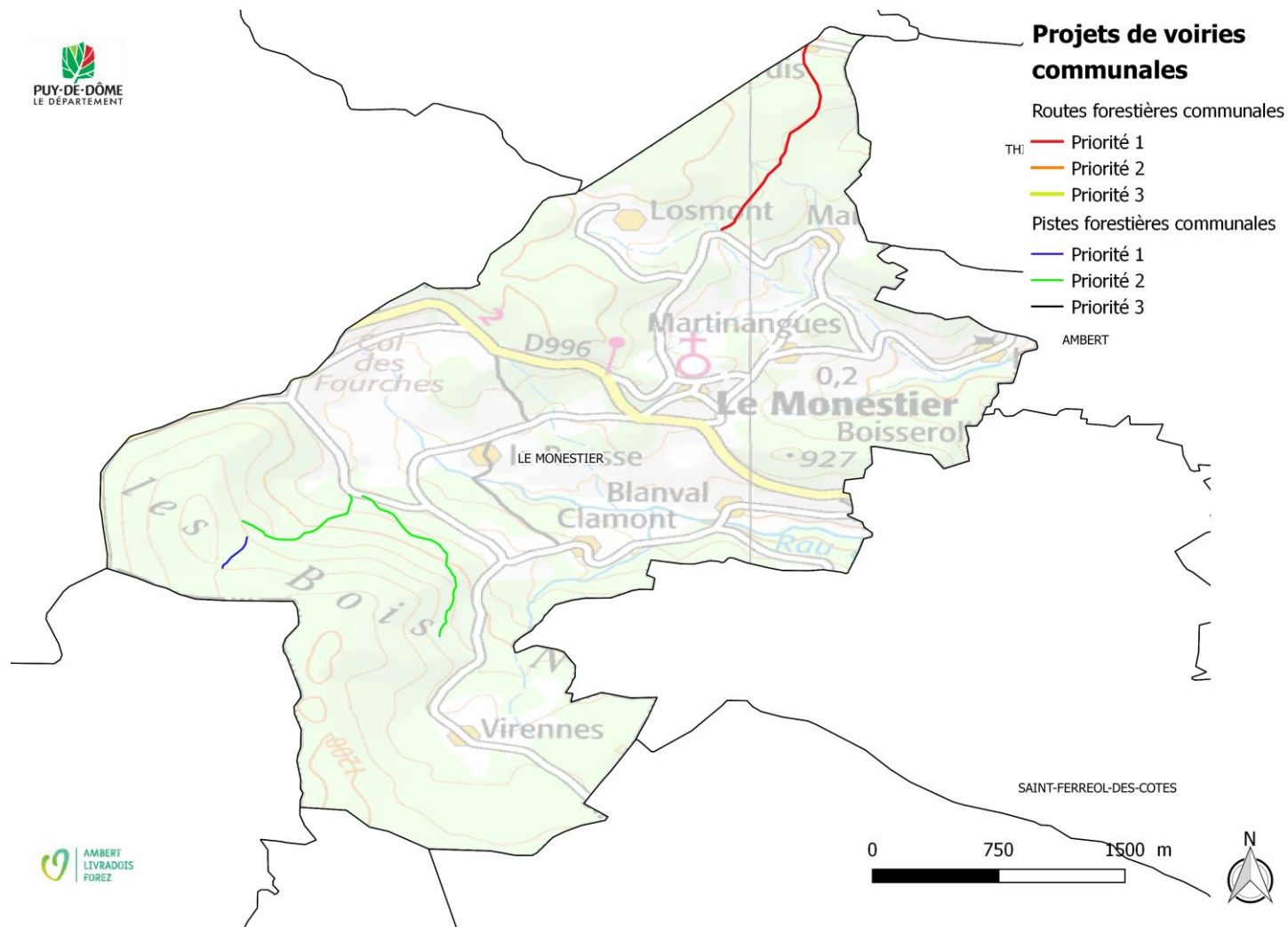
- Priorité 1
- Priorité 2
- Priorité 3



Projets de voiries forestières sur la commune de Le Monestier

TYPE	LONGUEUR (ml)	Priorité	Commune
RE	1755	1	Le Monestier
PTN	933	2	Le Monestier
PTN	773	2	Le Monestier
PTN	692	2	Le Monestier
PTN	302	1	Le Monestier

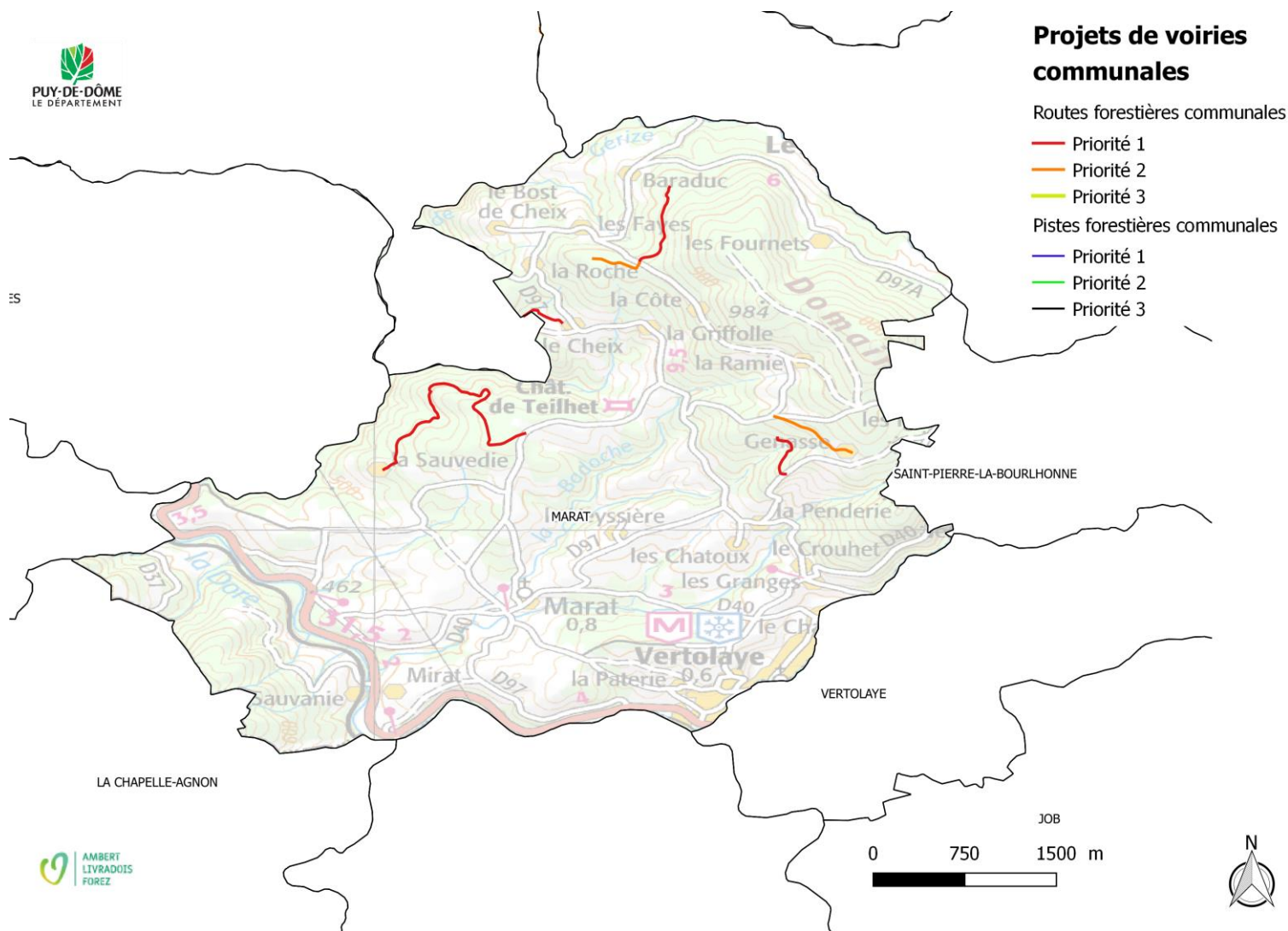
Cartographie



Projets de voiries forestières sur la commune de Marat

TYPE	LONGUEUR (ml)	Priorité	Commune
RE	1008	1	Marat
RE	447	2	Marat
RE	790	2	Marat
RE	562	1	Marat
RE	2866	1	Marat

Cartographie



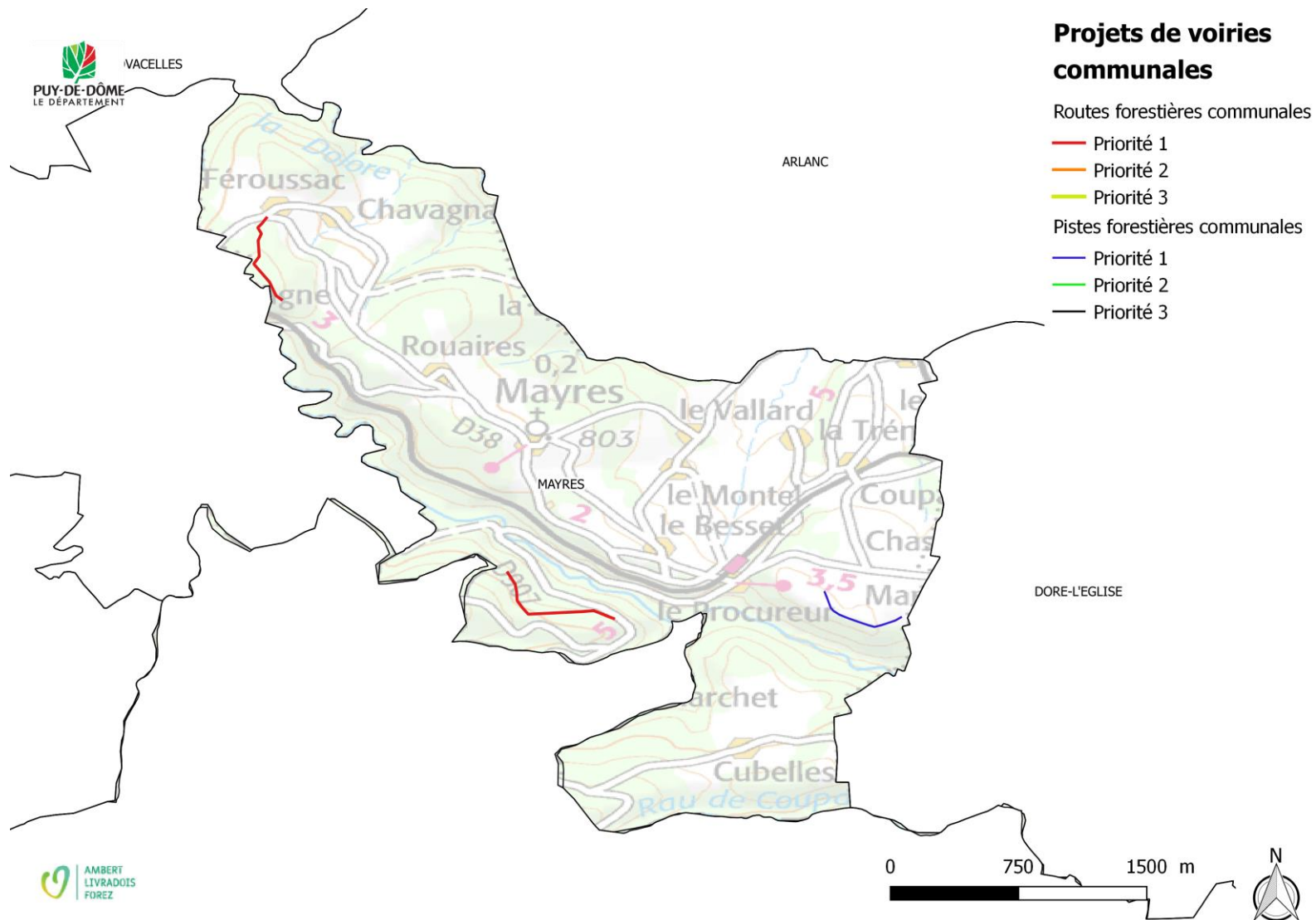
Projets de voiries forestières sur la commune de Marsac-en-Livradois

TYPE	LONGUEUR (ml)	Priorité	Commune
RE	578	1	Marsac en Livradois
RE	233	1	Marsac en Livradois
RE	454	1	Marsac en Livradois
RE	2297	1	Marsac en Livradois
RE	864	1	Marsac en Livradois
RE	171	2	Marsac en Livradois
RE	22	1	Marsac en Livradois
RE	1139	1	Marsac en Livradois
PTN	804	1	Marsac en Livradois
PTN	670	1	Marsac en Livradois
PTN	229	1	Marsac en Livradois

Projets de voiries forestières sur la commune de Mayres

TYPE	LONGUEUR (ml)	Priorité	Commune
RE	887	1	Mayres
RE	752	1	Mayres

Cartographie



**Projets de voiries forestières sur la commune de
Medeyrolles**

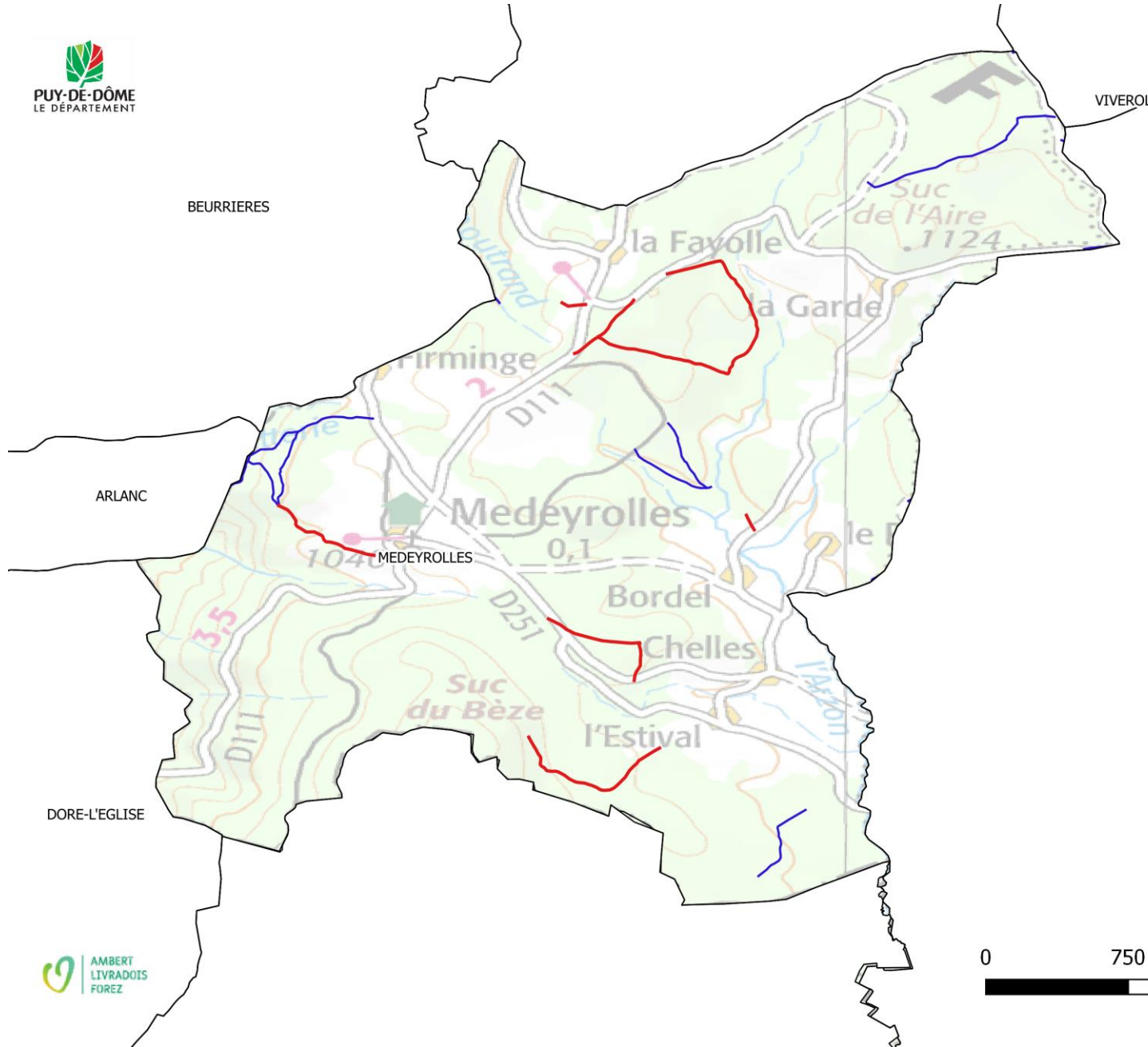
TYPE	LONGUEUR (ml)	Priorité	Commune
RE	2500	1	Medeyrolles
RE	160	1	Medeyrolles
RE	180	1	Medeyrolles
RE	720	1	Medeyrolles
RE	830	1	Medeyrolles
RE	1120	1	Medeyrolles
PTN	1210	1	Médeyrolles
PTN	1050	1	Médeyrolles
PTN	1010	1	Médeyrolles
PTN	1130	1	Médeyrolles
PTN	610	1	Médeyrolles



BEURRIERES

ARLANC

DORE-L'EGLISE



Projets de voiries communales

Routes forestières communales

- Priorité 1
- Priorité 2
- Priorité 3

Pistes forestières communales

- Priorité 1
- Priorité 2
- Priorité 3



Projets de voiries forestières sur la commune d'Olliergues

TYPE	LONGUEUR (ml)	Priorité	Commune
RE	378	2	Olliergues
RE	772	1	Olliergues
RE	988	3	Olliergues

Cartographie



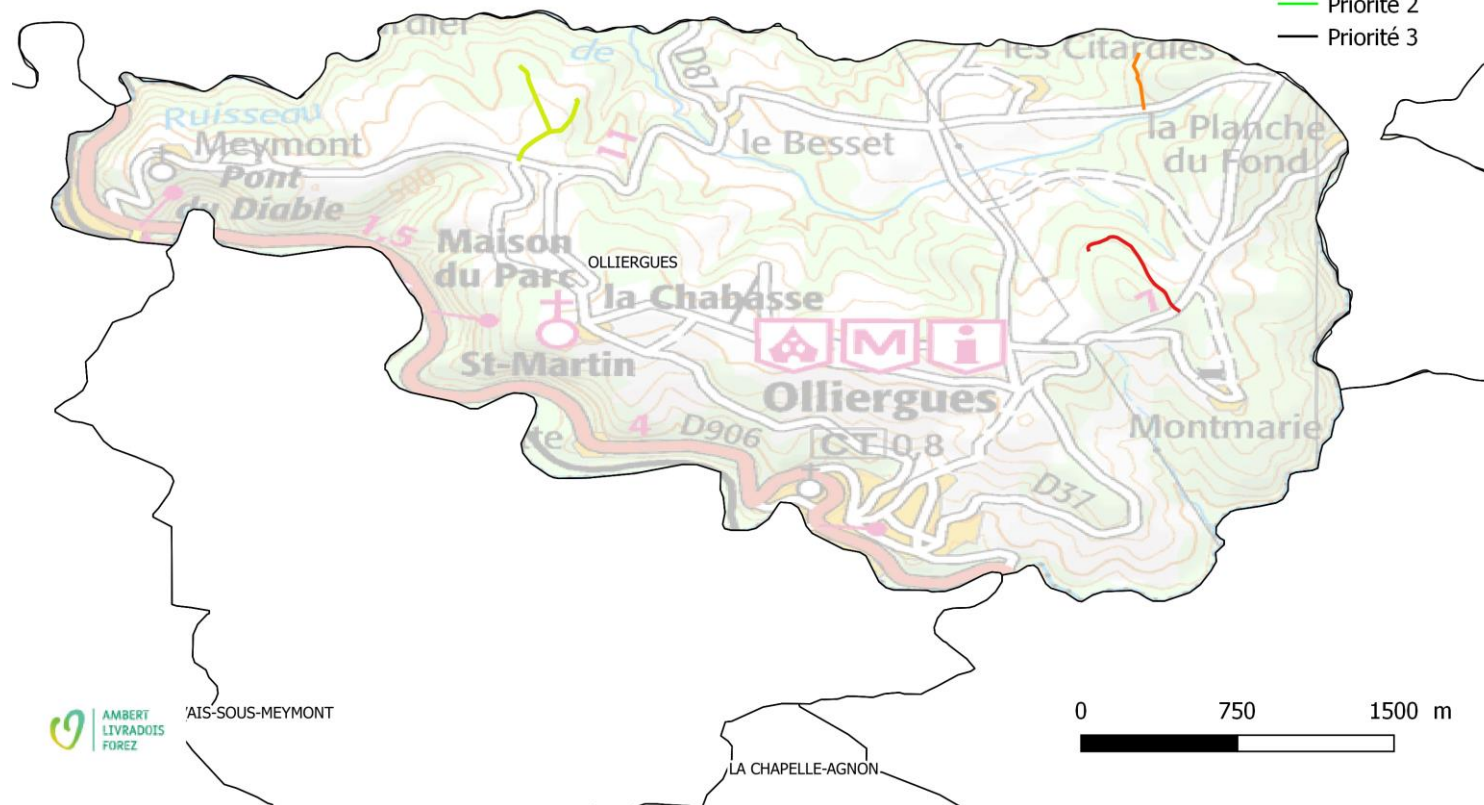
Projets de voiries communales

Routes forestières communales

- Priorité 1
- Priorité 2
- Priorité 3

Pistes forestières communales

- Priorité 1
- Priorité 2
- Priorité 3

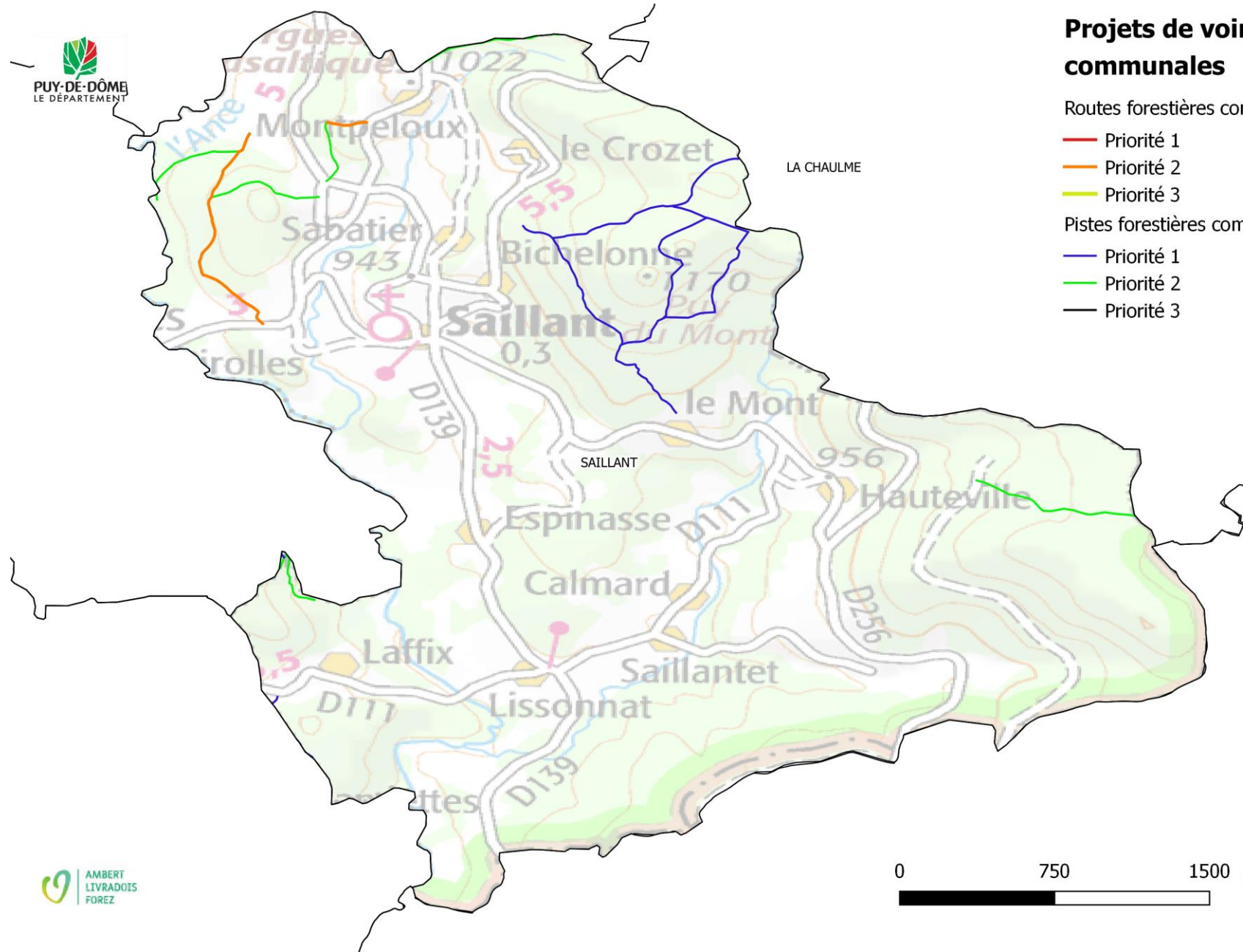


AIS-SOUS-MEYMONT

LA CHAPELLE-AGNON

Projets de voiries forestières sur la commune de Saillant

TYPE	LONGUEUR (ml)	Priorité	Commune
RE	193	2	Saillant
RE	1507	2	Saillant
PTN	1110	2	Saillant
PTN	1140	1	Saillant
PTN	408	1	Saillant
PTN	885	1	Saillant
PTN	603	1	Saillant
PTN	564	1	Saillant
PTN	831	1	Saillant
PTN	618	1	Saillant
PTN	176	1	Saillant
PTN	432	2	Saillant
PTN	607	2	Saillant
PTN	588	2	Saillant
PTN	876	2	Saillant
PTN	896	2	Saillant



Projets de voiries communales

Routes forestières communales

- Priorité 1
- Priorité 2
- Priorité 3

Pistes forestières communales

- Priorité 1
- Priorité 2
- Priorité 3

Projets de voiries forestières sur la commune de Sauvessanges

TYPE	LONGUEUR (ml)	Priorité	Commune
RE	390	1	Sauvessanges
RE	590	1	Sauvessanges
RE	120	1	Sauvessanges
RE	830	1	Sauvessanges
RE	140	1	Sauvessanges
RE	130	1	Sauvessanges
RE	150	1	Sauvessanges
RE	1270	1	Sauvessanges
RE	330	1	Sauvessanges
RE	330	1	Sauvessanges
RE	1030	1	Sauvessanges
RE	370	1	Sauvessanges
RE	950	1	Sauvessanges
RE	120	2	Sauvessanges
RE	410	2	Sauvessanges
RE	1427	2	Sauvessanges
PTN	1290	1	Sauvessanges
PTN	670	1	Sauvessanges
PTN	660	1	Sauvessanges
PTN	180	1	Sauvessanges
PTN	540	1	Sauvessanges
PTN	320	1	Sauvessanges
PTN	450	1	Sauvessanges
PTN	890	1	Sauvessanges
PTN	810	1	Sauvessanges
PTN	750	1	Sauvessanges
PTN	990	1	Sauvessanges

TYPE	LONGUEUR (ml)	Priorité	Commune
PTN	460	1	Sauvessanges
PTN	1250	1	Sauvessanges
PTN	1100	1	Sauvessanges
PTN	1950	1	Sauvessanges
PTN	880	1	Sauvessanges
PTN	950	1	Sauvessanges
PTN	550	1	Sauvessanges
PTN	250	1	Sauvessanges
PTN	940	1	Sauvessanges
PTN	1770	1	Sauvessanges
PTN	1400	1	Sauvessanges
PTN	370	1	Sauvessanges
PTN	305	1	Sauvessanges
PTN	210	1	Sauvessanges
PTN	900	1	Sauvessanges
PTN	1420	1	Sauvessanges
PTN	1890	1	Sauvessanges
PTN	1860	1	Sauvessanges
PTN	560	1	Sauvessanges
PTN	900	1	Sauvessanges
PTN	300	2	Sauvessanges
PTN	490	2	Sauvessanges
PTN	680	2	Sauvessanges
PTN	150	2	Sauvessanges
PTN	1690	2	Sauvessanges
PTN	1660	2	Sauvessanges

Cartographie

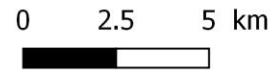
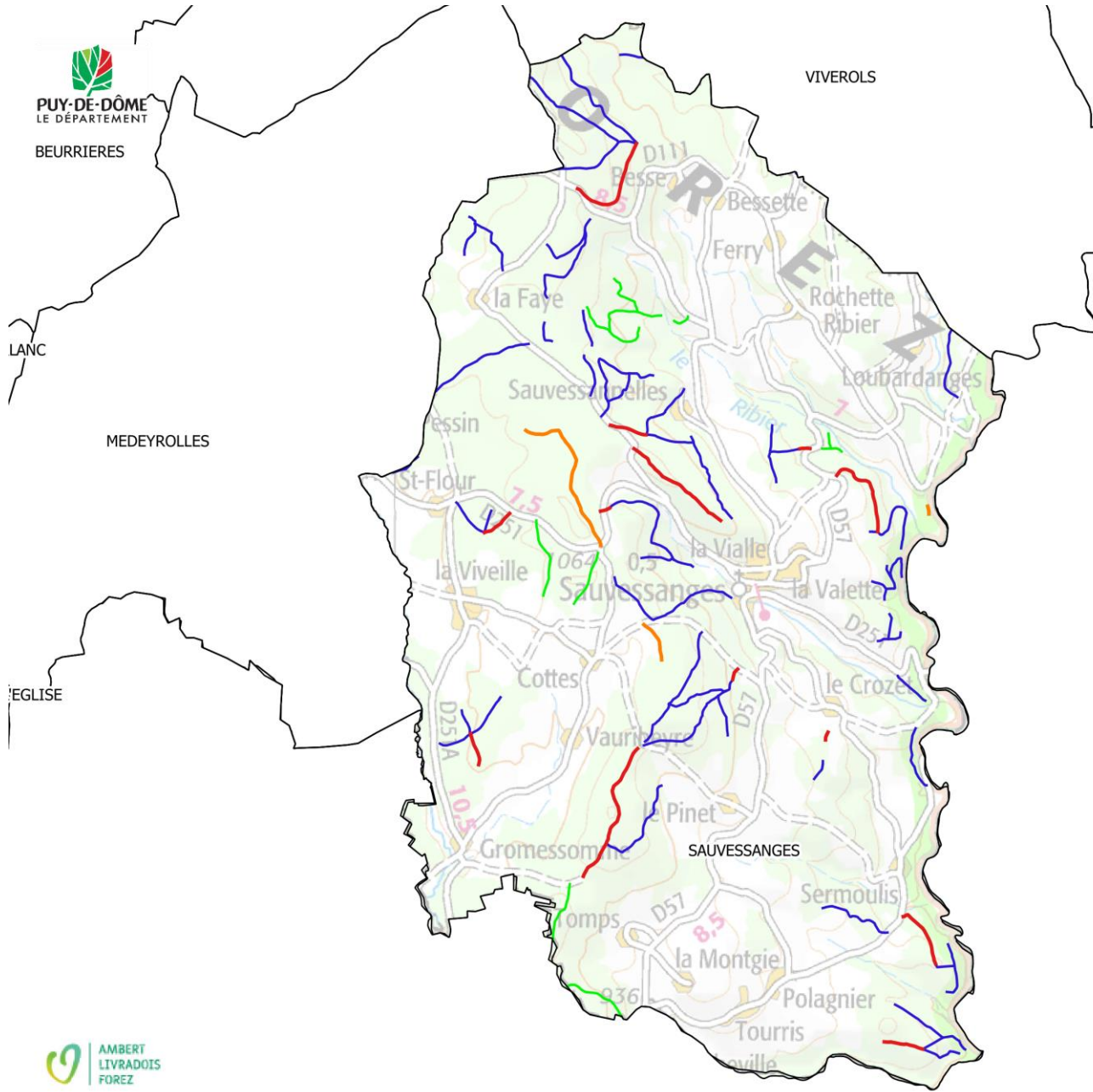
Projets de voiries communales

Routes forestières communales

- Priorité 1
- Priorité 2
- Priorité 3

Pistes forestières communales

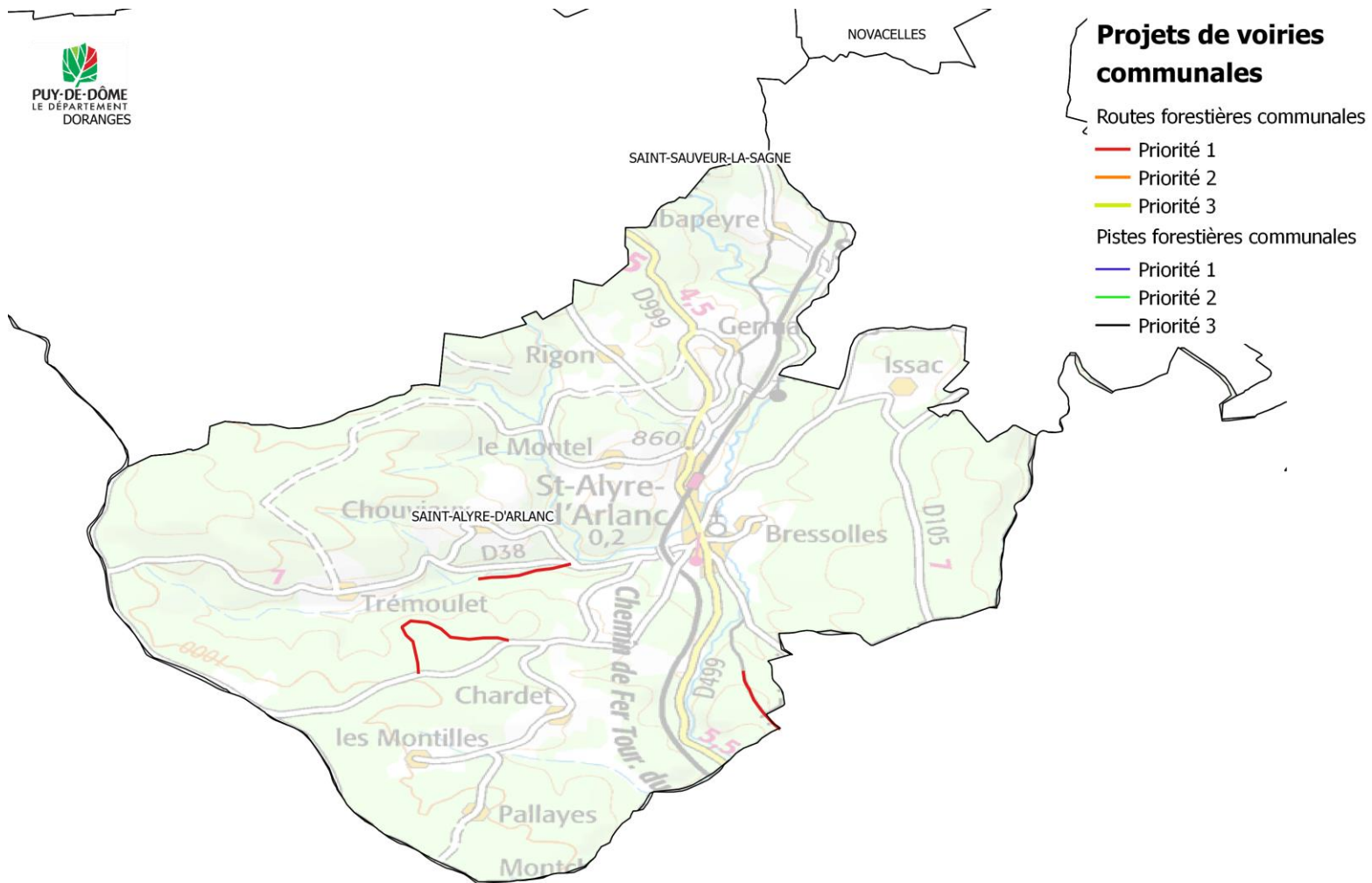
- Priorité 1
- Priorité 2
- Priorité 3



Projets de voiries forestières sur la commune de Saint-Alyre-d'Arlanc

TYPE	LONGUEUR (ml)	Priorité	Commune
RE	626	1	St Alyre d Arlanc
RE	632	1	St Alyre d Arlanc
RE	1270	1	St Alyre d Arlanc

Cartographie



Projets de voiries communales

Routes forestières communales

- Priorité 1
- Priorité 2
- Priorité 3

Pistes forestières communales

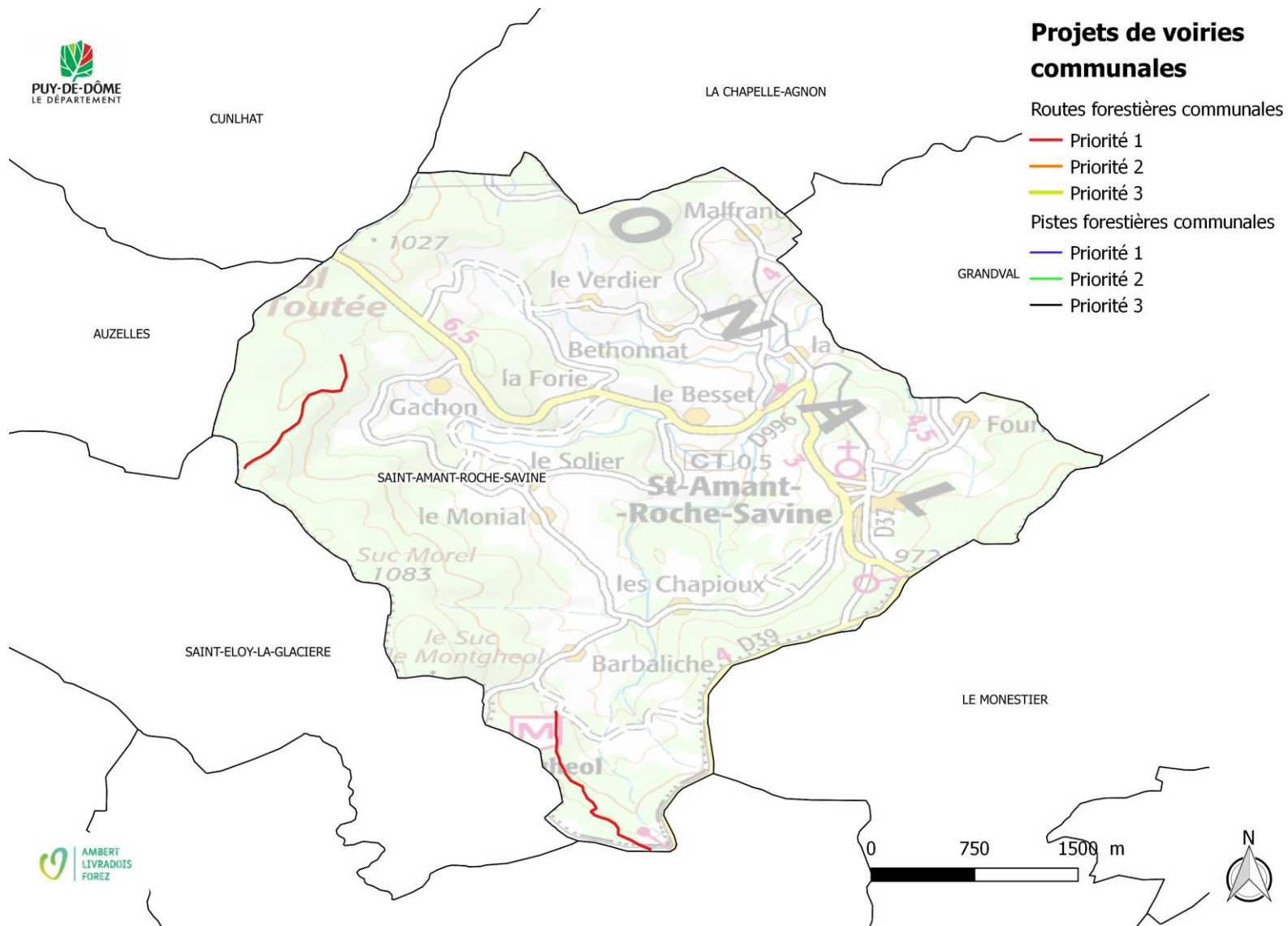
- Priorité 1
- Priorité 2
- Priorité 3



Projets de voiries forestières sur la commune de Saint-Amant-Roche-Savine

TYPE	LONGUEUR (ml)	Priorité	Commune
RE	1526	1	St Amant Roche Savine
RE	1751	1	St Amant Roche Savine

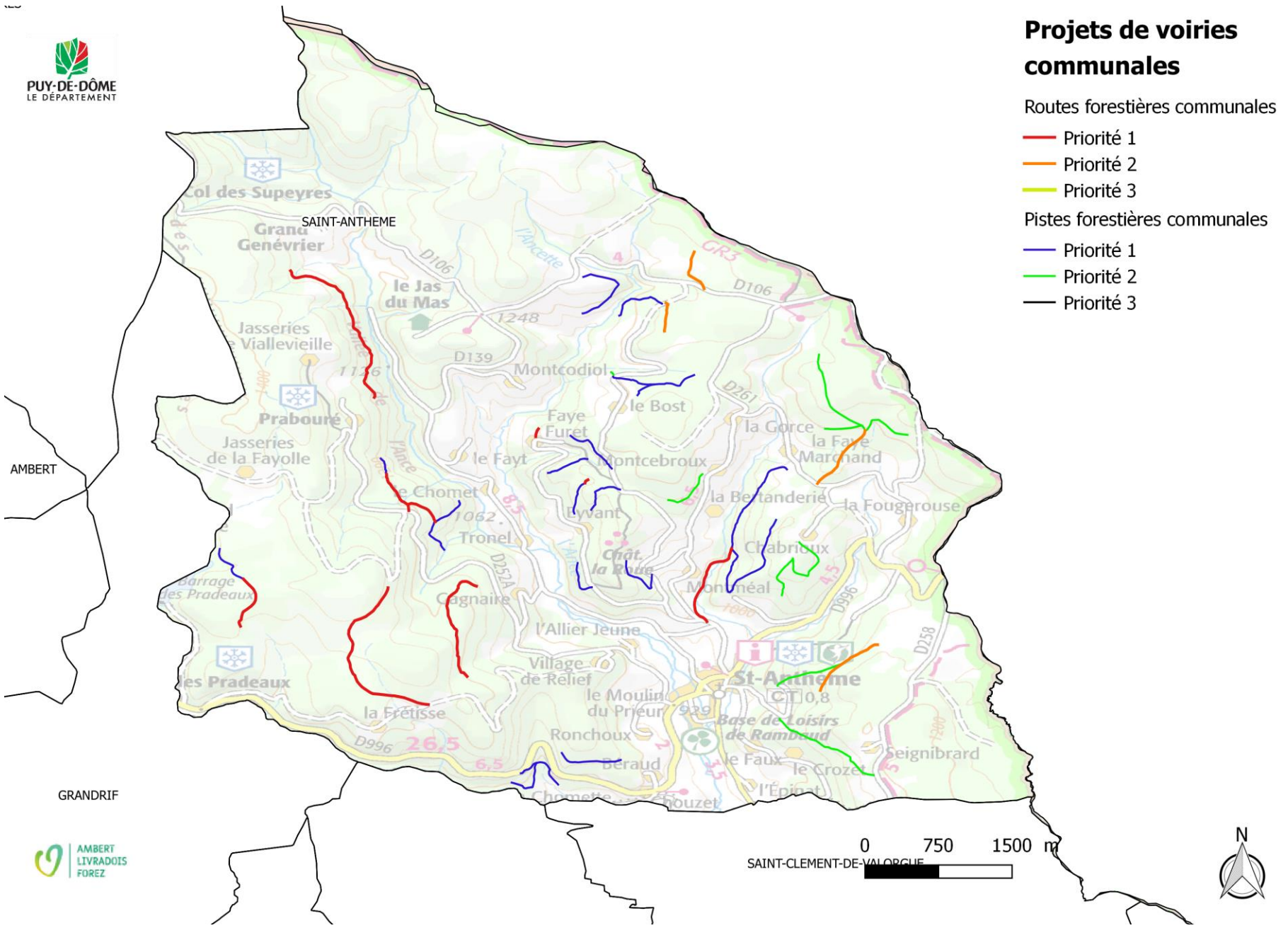
Cartographie



Projets de voiries forestières sur la commune de Saint-Anthème

TYPE	LONGUEUR (ml)	Priorité	Commune
RE	930	2	St Anthème
RE	1264	1	St Anthème
RE	919	2	St Anthème
RE	2370	1	St Anthème
RE	776	1	St Anthème
RE	605	1	St Anthème
RE	427	1	St Anthème
RE	58	1	St Anthème
RE	117	1	St Anthème
RE	423	2	St Anthème
RE	603	2	St Anthème
RE	2348	1	St Anthème
RE	1664	1	St Anthème
PTN	622	2	St Anthème
PTN	462	2	St Anthème
PTN	1190	2	St Anthème
PTN	1417	1	St Anthème
PTN	1923	1	St Anthème
PTN	608	2	St Anthème
PTN	940	2	St Anthème
PTN	767	2	St Anthème
PTN	1327	2	St Anthème
PTN	1280	1	St Anthème
PTN	682	1	St Anthème
PTN	560	1	St Anthème
PTN	890	1	St Anthème
PTN	500	1	St Anthème

TYPE	LONGUEUR (ml)	Priorité	Commune
PTN	719	1	St Anthème
PTN	606	2	St Anthème
PTN	565	1	St Anthème
PTN	476	1	St Anthème
PTN	464	1	St Anthème
PTN	699	1	St Anthème
PTN	1195	1	St Anthème
PTN	44	2	St Anthème
PTN	652	1	St Anthème
PTN	996	1	St Anthème
PTN	246	1	St Anthème



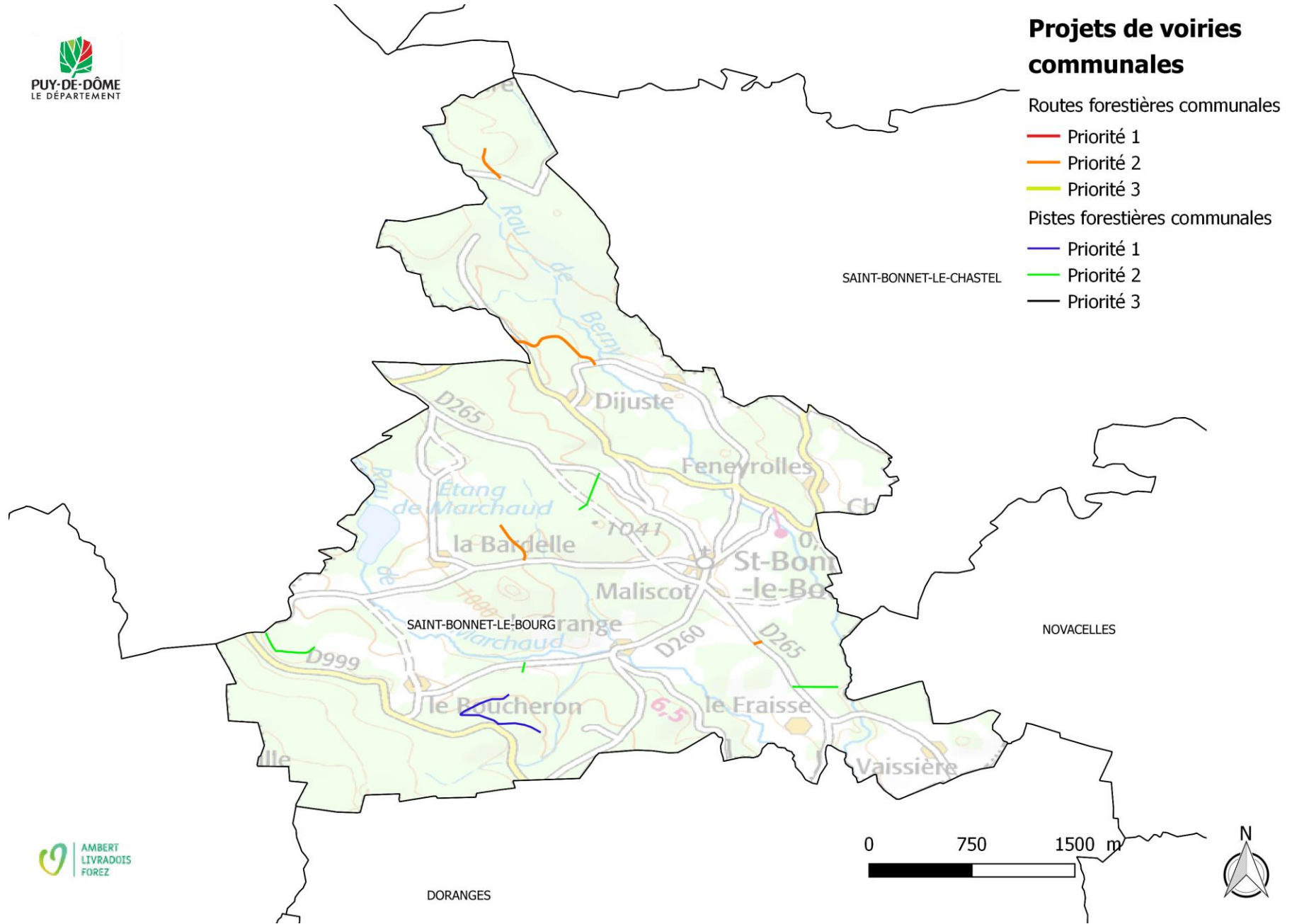
AMBERT

GRANDRIF



Projets de voiries forestières sur la commune de Saint-Bonnet-le-Bourg

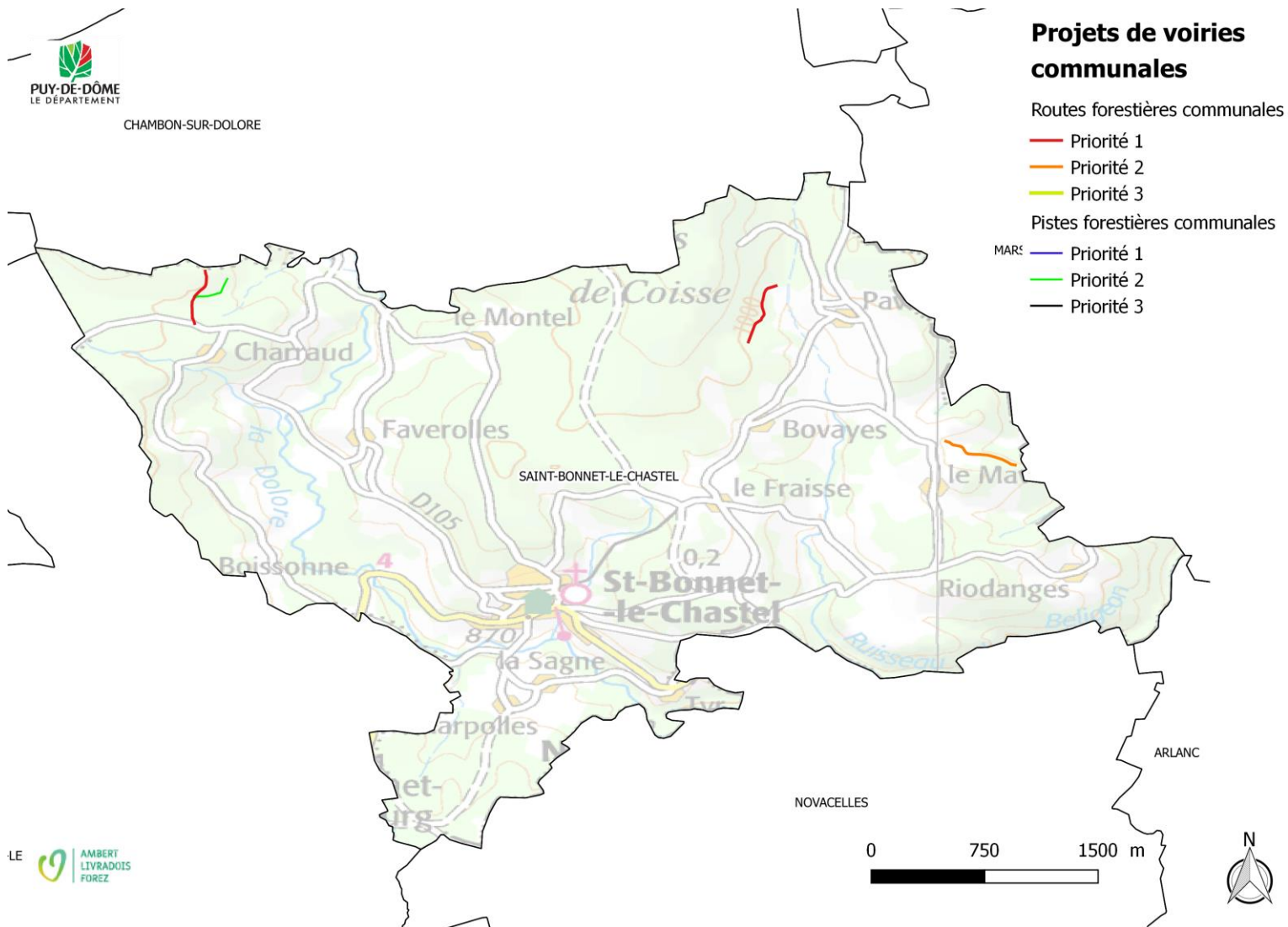
TYPE	LONGUEUR (ml)	Priorité	Commune
RE	393	2	St Bonnet le Bourg
RE	45	2	St Bonnet le Bourg
RE	891	2	St Bonnet le Bourg
RE	324	2	St Bonnet le Bourg
PTN	328	1	St Bonnet le Bourg
PTN	711	1	St Bonnet le Bourg
PTN	497	2	St Bonnet le Bourg
PTN	88	2	St Bonnet le Bourg
PTN	402	2	St Bonnet le Bourg
PTN	320	2	St Bonnet le Bourg



Projets de voiries forestières sur la commune de Saint-Bonnet-le-Chastel

TYPE	LONGUEUR (ml)	Priorité	Commune
RE	521	1	St Bonnet le Chastel
RE	537	2	St Bonnet le Chastel
PTN	328	2	St Bonnet le Chastel

Cartographie



Projets de voiries forestières sur la commune de Saint-Clément-de-Valorgue

TYPE	LONGUEUR (ml)	Priorité	Commune
RE	206	2	St Clément de Valorgue
RE	510	2	St Clément de Valorgue
PTN	728	2	St Clément de Valorgue
PTN	1271	2	St Clément de Valorgue
PTN	276	2	St Clément de Valorgue
PTN	278	1	St Clément de Valorgue
PTN	483	2	St Clément de Valorgue
PTN	909	2	St Clément de Valorgue
PTN	1599	2	St Clément de Valorgue



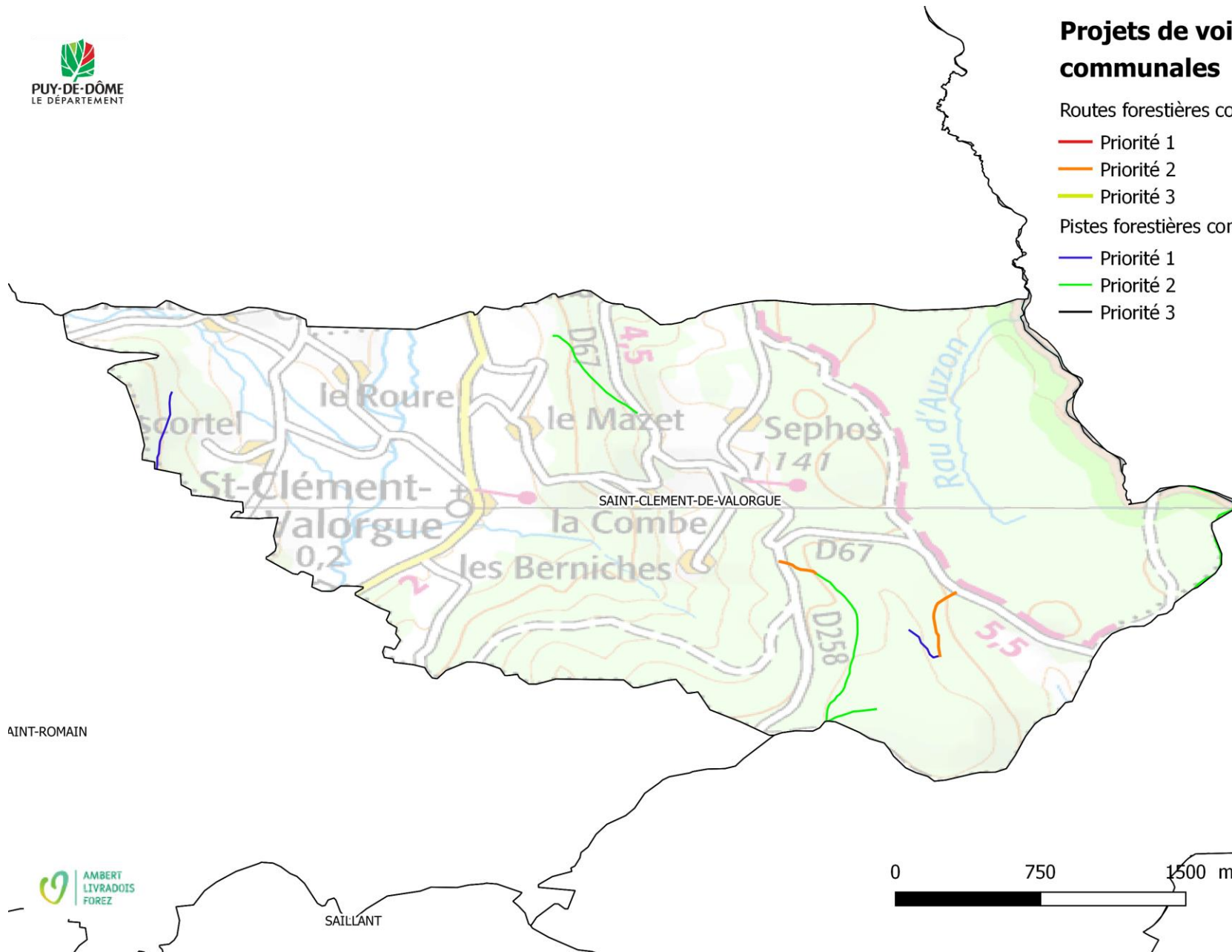
Projets de voiries communales

Routes forestières communales

- Priorité 1
- Priorité 2
- Priorité 3

Pistes forestières communales

- Priorité 1
- Priorité 2
- Priorité 3



SAINT-ROMAIN

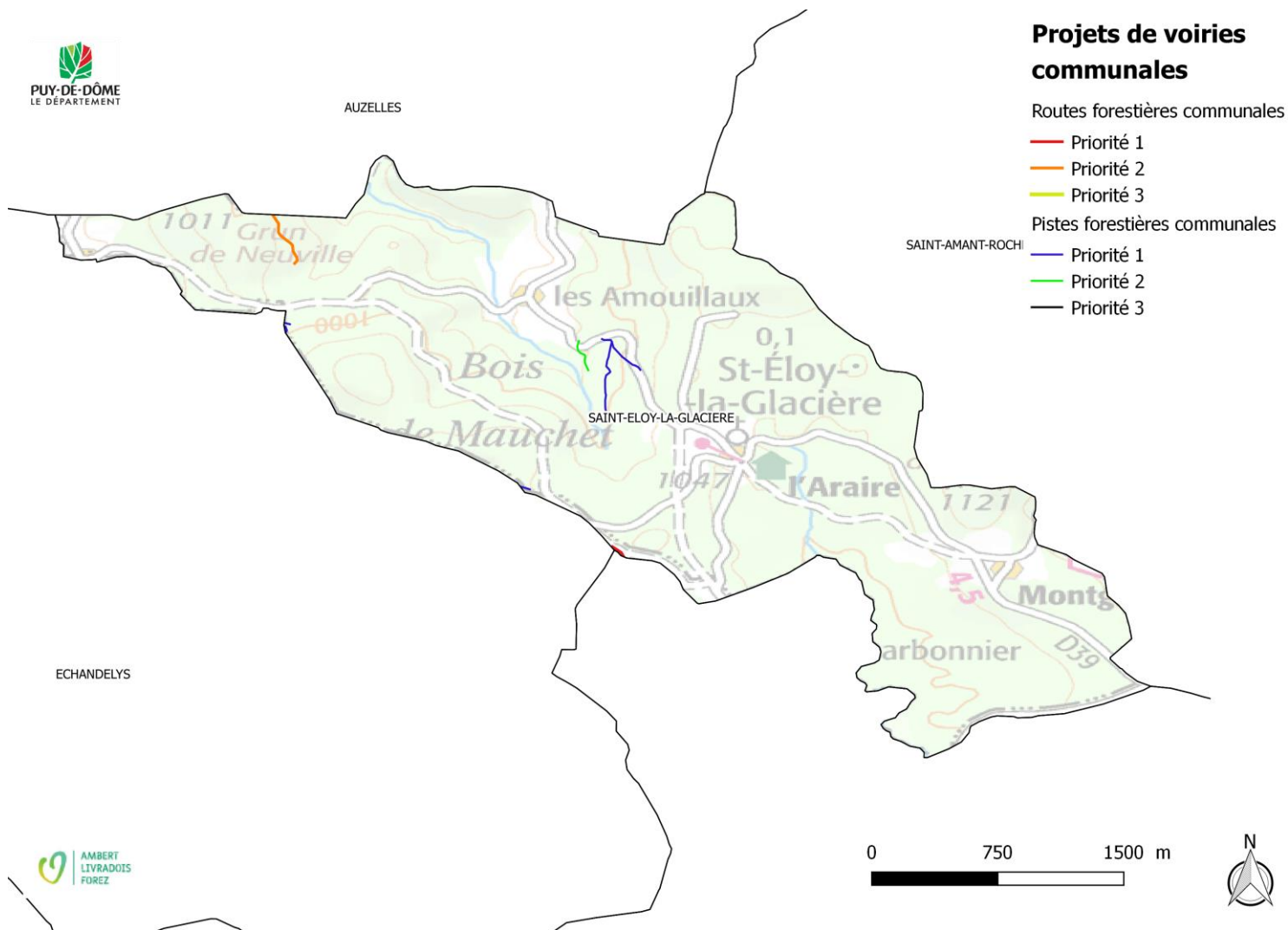


SAILLANT

Projets de voiries forestières sur la commune de Saint-Eloy-la-Glacière

TYPE	LONGUEUR (ml)	Priorité	Commune
RE	468	2	St Eloy la Glacière
PTN	637	1	St Eloy la Glacière
PTN	371	1	St Eloy la Glacière
PTN	272	2	St Eloy la Glacière

Cartographie



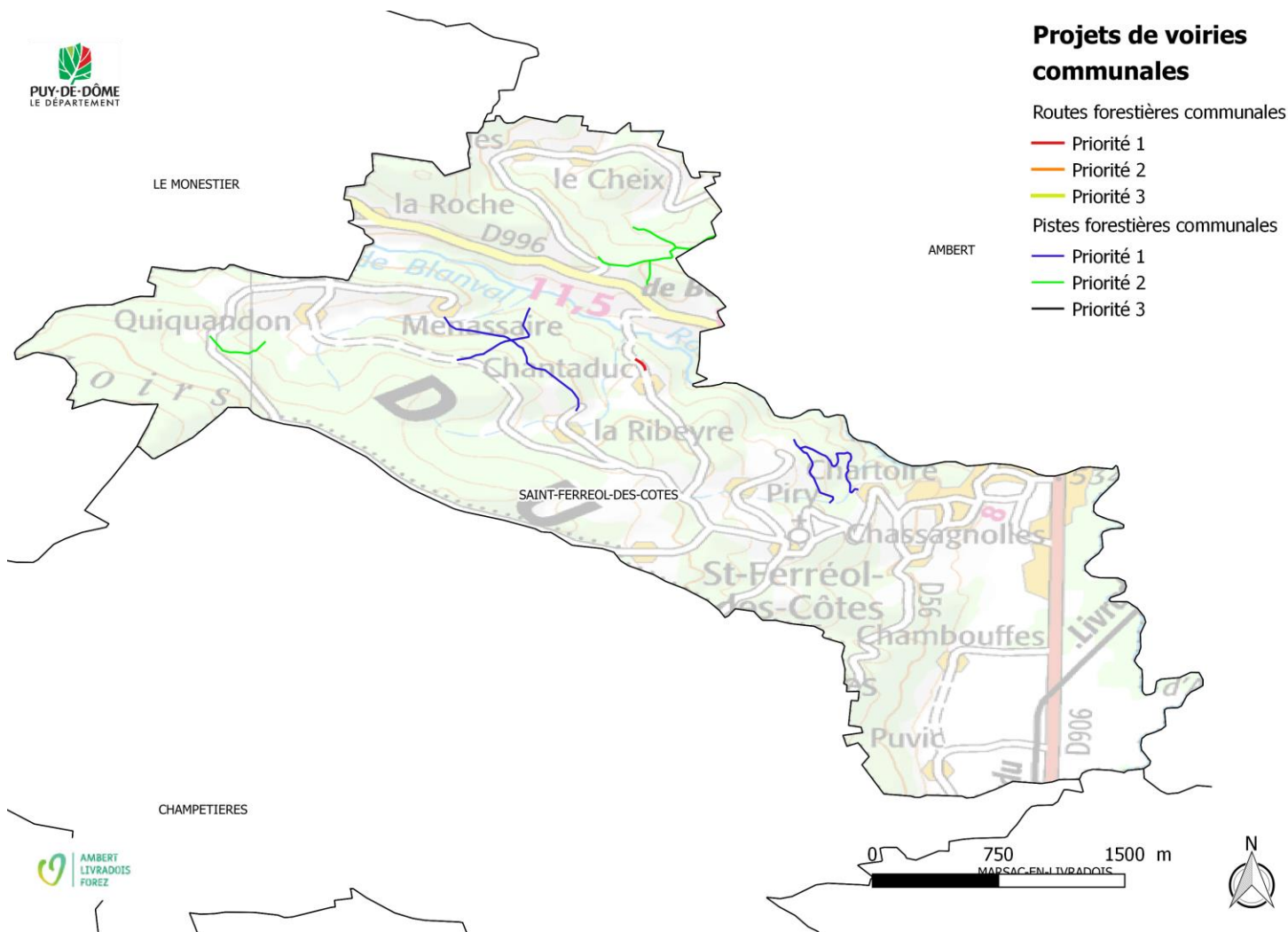
ECHANDELYS



Projets de voiries forestières sur la commune de Saint-Ferréol-des-Côtes

TYPE	LONGUEUR (ml)	Priorité	Commune
RE	98	1	St Ferréol des Côtes
PTN	1285	2	St Ferréol des Côtes
PTN	439	2	St Ferréol des Côtes
PTN	1516	1	St Ferréol des Côtes
PTN	1956	1	St Ferréol des Côtes

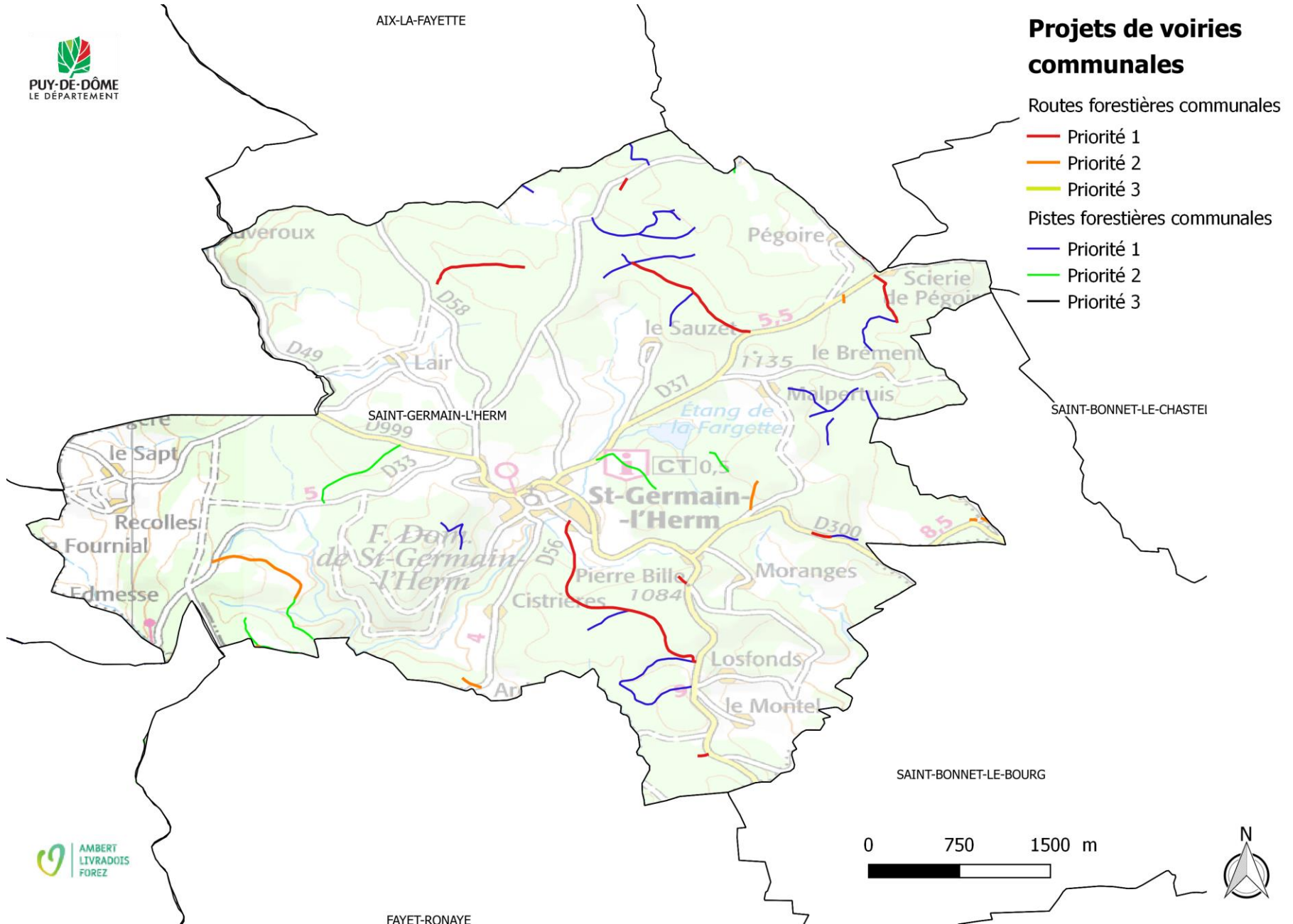
Cartographie



Projets de voiries forestières sur la commune de Saint-Germain-l'Herm

TYPE	LONGUEUR (ml)	Priorité	Commune
RE	1016	2	St Germain l Herm
RE	173	2	St Germain l Herm
RE	71	1	St Germain l Herm
RE	2369	1	St Germain l Herm
RE	81	1	St Germain l Herm
RE	150	1	St Germain l Herm
RE	42	2	St Germain l Herm
RE	319	2	St Germain l Herm
RE	72	2	St Germain l Herm
RE	598	1	St Germain l Herm
RE	1300	1	St Germain l Herm
RE	122	1	St Germain l Herm
RE	830	1	St Germain l Herm
PTN	359	2	St Germain l Herm
PTN	328	2	St Germain l Herm
PTN	581	2	St Germain l Herm
PTN	985	2	St Germain l Herm
PTN	548	1	St Germain l Herm
PTN	1515	1	St Germain l Herm
PTN	412	1	St Germain l Herm
PTN	232	1	St Germain l Herm
PTN	702	2	St Germain l Herm
PTN	275	2	St Germain l Herm
PTN	531	1	St Germain l Herm
PTN	445	1	St Germain l Herm
PTN	342	1	St Germain l Herm
PTN	313	1	St Germain l Herm

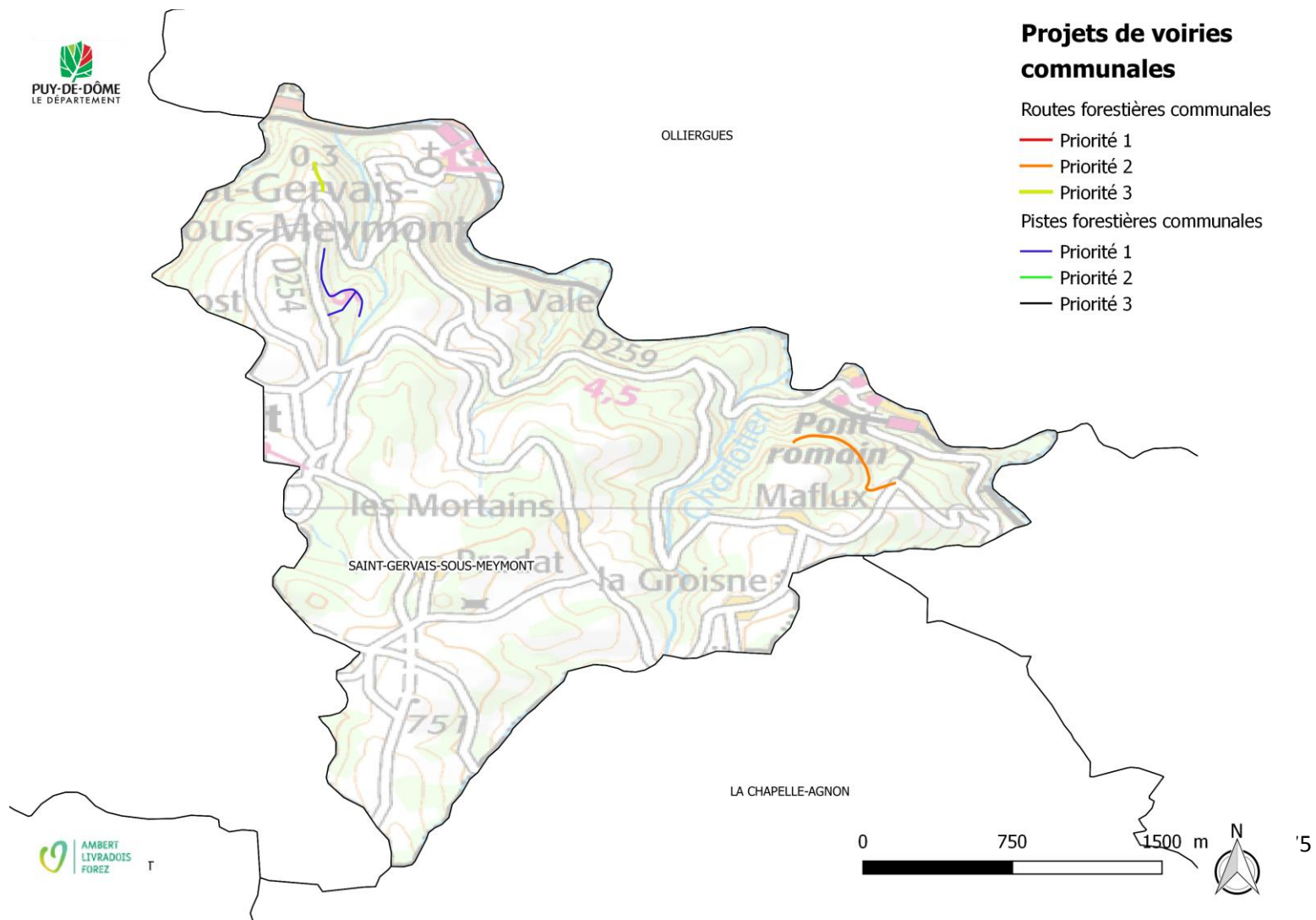
TYPE	LONGUEUR (ml)	Priorité	Commune
PTN	640	1	St Germain l Herm
PTN	443	1	St Germain l Herm
PTN	821	1	St Germain l Herm
PTN	133	1	St Germain l Herm
PTN	997	1	St Germain l Herm
PTN	496	1	St Germain l Herm
PTN	121	1	St Germain l Herm



Projets de voiries forestières sur la commune de Saint-Gervais-sous-Meymont

TYPE	LONGUEUR (ml)	Priorité	Commune
RE	197	3	St Gervais sous Meymont
RE	801	2	St Gervais sous Meymont
PTN	905	1	St Gervais sous Meymont

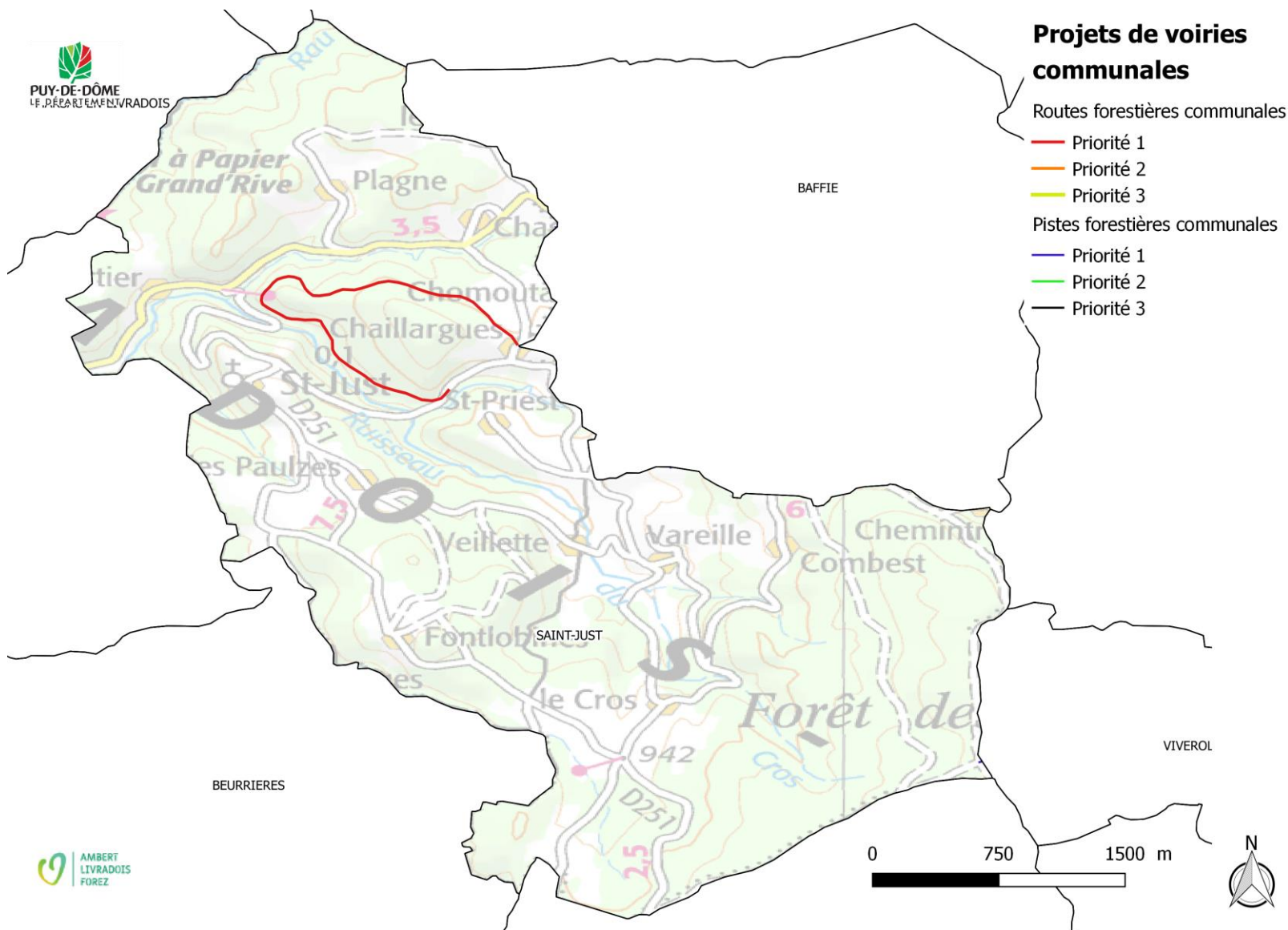
Cartographie



Projets de voiries forestières sur la commune de Saint-Just

TYPE	LONGUEUR (ml)	Priorité	Commune
RE	3536	1	St Just

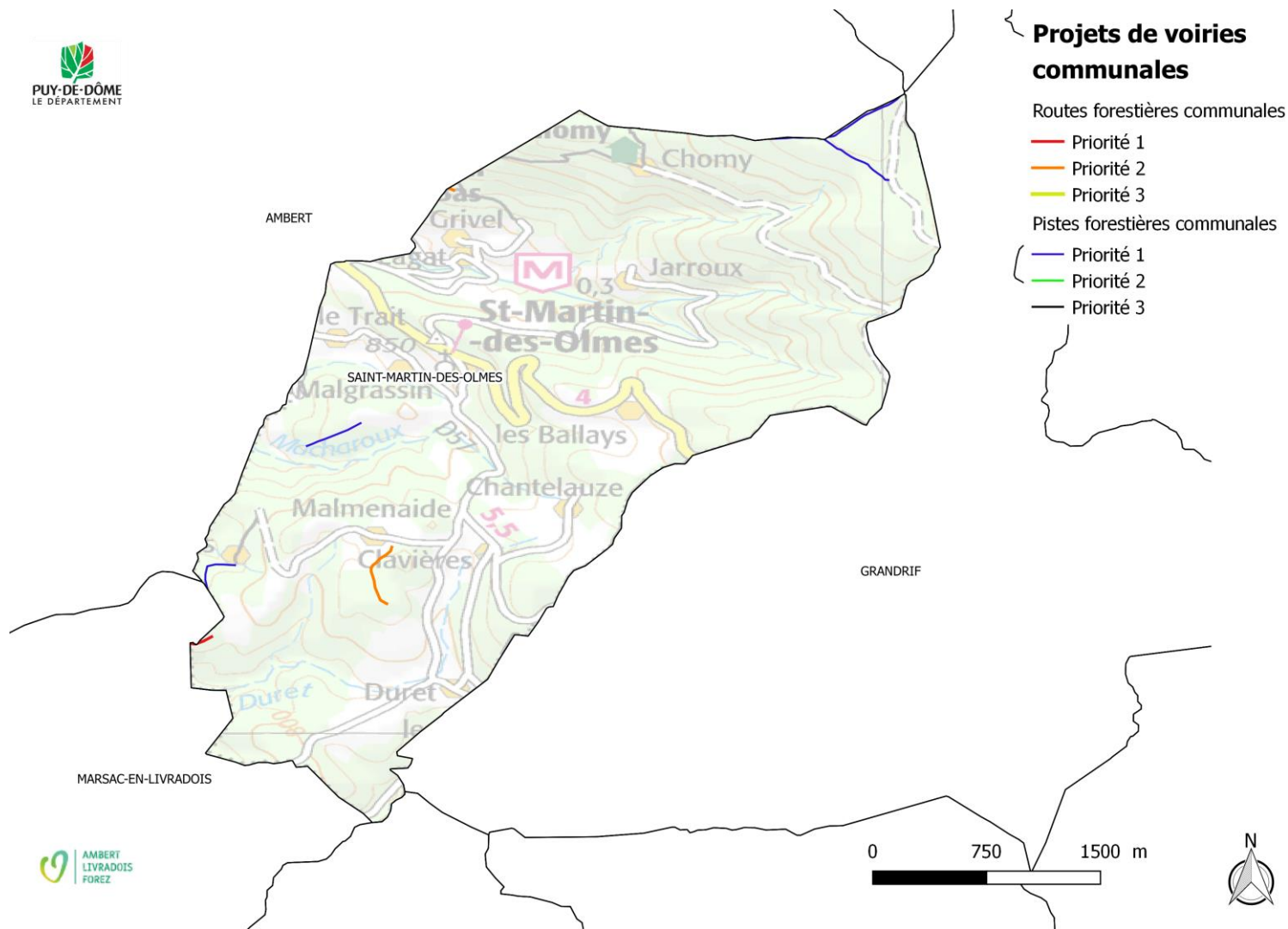
Cartographie



Projets de voiries forestières sur la commune de Saint-Martin-des-Olmes

TYPE	LONGUEUR (ml)	Priorité	Commune
RE	738	2	St Martin des Olmes
RE	605	2	St Martin des Olmes
PTN	413	1	St Martin des Olmes
PTN	402	1	St Martin des Olmes

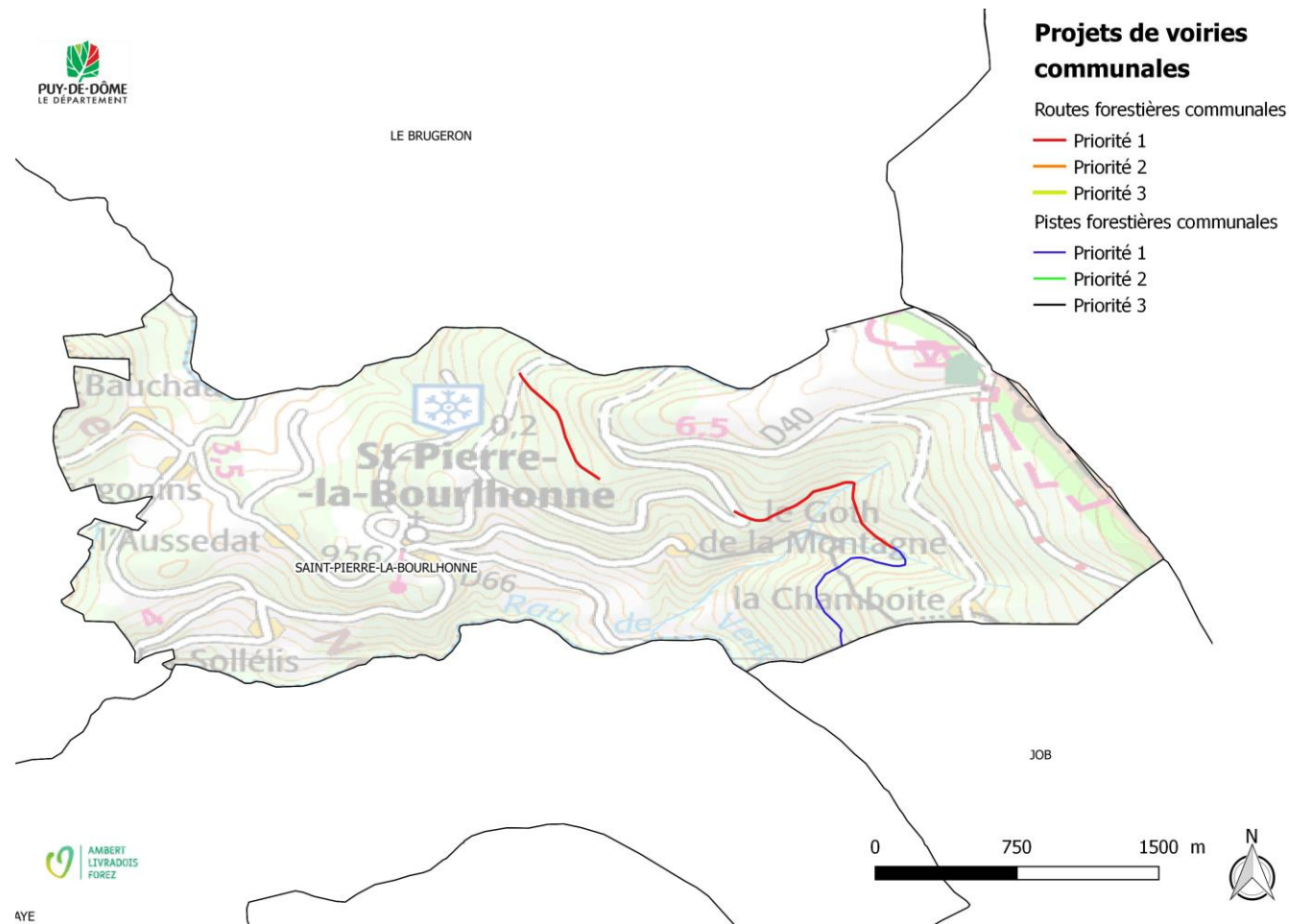
Cartographie



Projets de voiries forestières sur la commune de Saint-Pierre-la-Bourlhonne

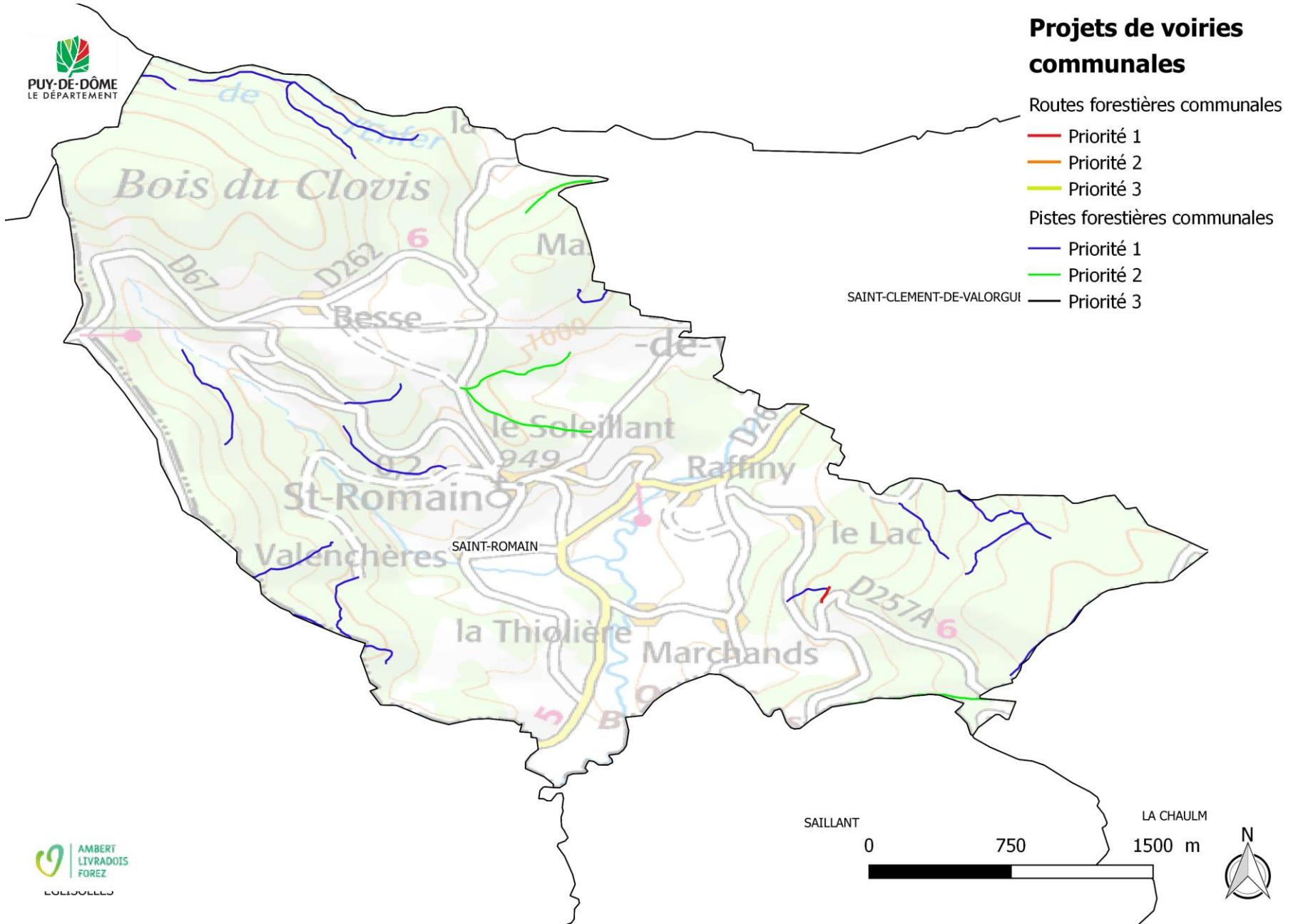
TYPE	LONGUEUR (ml)	Priorité	Commune
RE	1288	1	St Pierre la Bourlhonne
RE	912	1	St Pierre la Bourlhonne

Cartographie



Projets de voiries forestières sur la commune de Saint-Romain

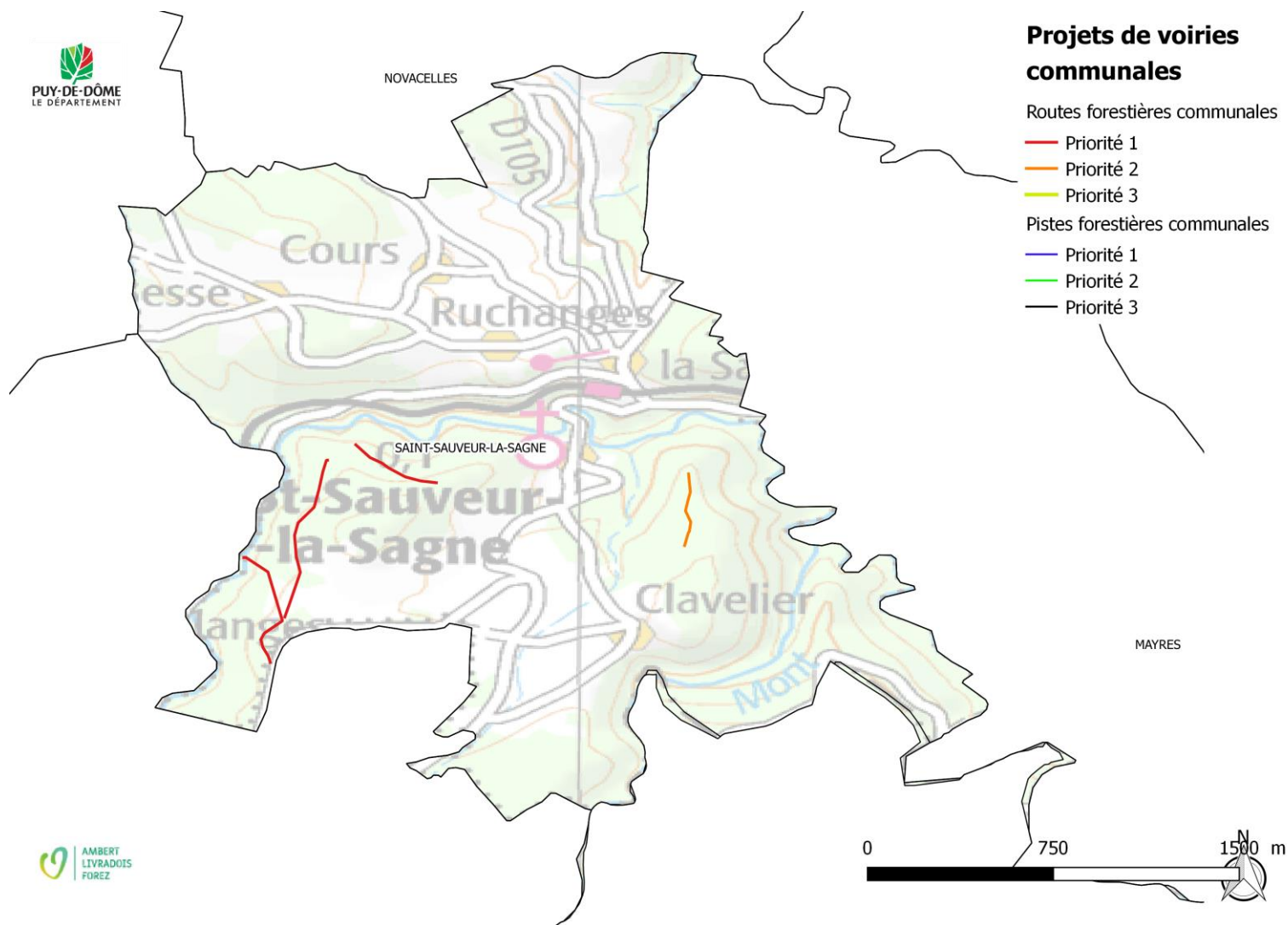
TYPE	LONGUEUR (ml)	Priorité	Commune
RE	114	1	St Romain
PTN	592	1	St Romain
PTN	1312	1	St Romain
PTN	653	1	St Romain
PTN	256	1	St Romain
PTN	1479	2	St Romain
PTN	751	1	St Romain
PTN	373	1	St Romain
PTN	813	1	St Romain
PTN	2145	1	St Romain
PTN	228	1	St Romain
PTN	863	1	St Romain
PTN	444	2	St Romain
PTN	502	1	St Romain
PTN	1280	1	St Romain



Projets de voiries forestières sur la commune de Saint-Sauveur-la-Sagne

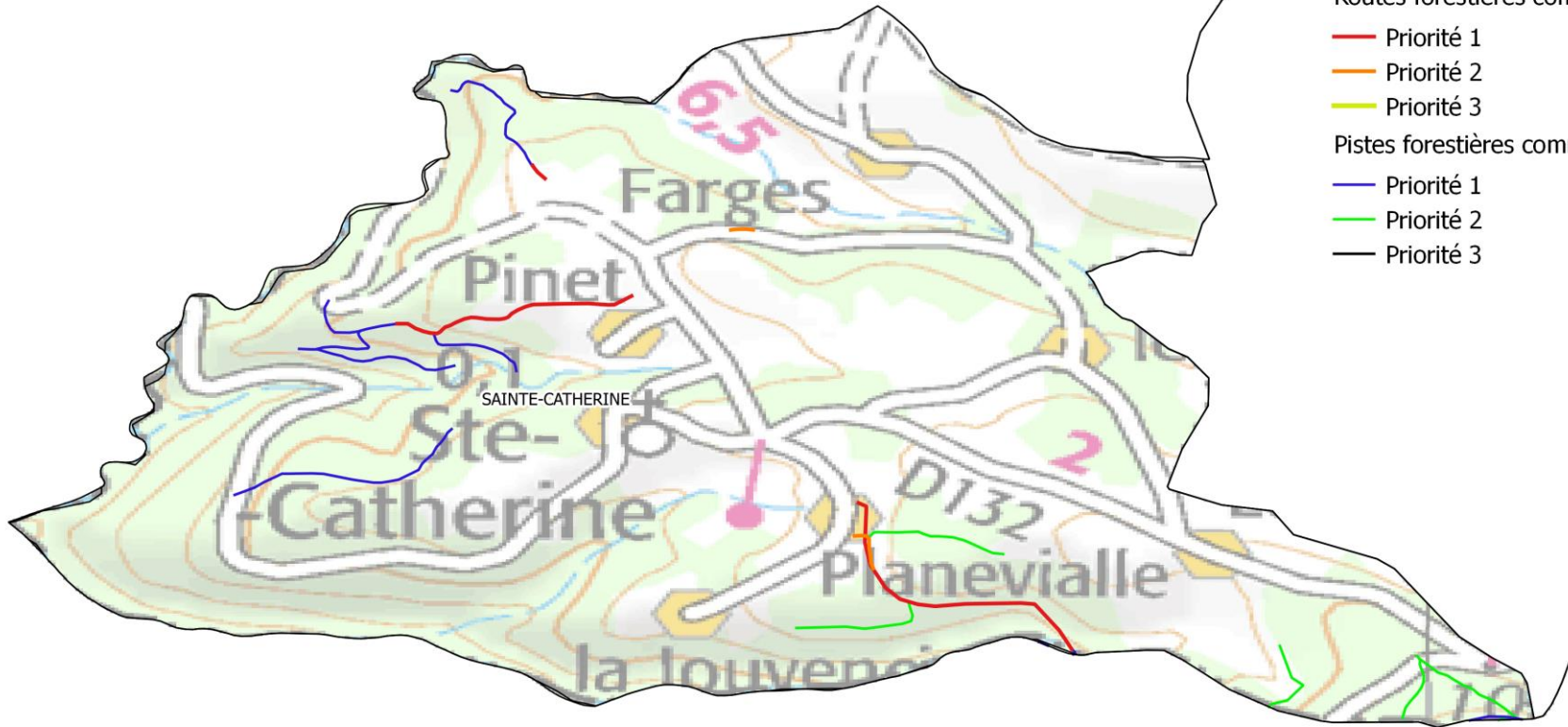
TYPE	LONGUEUR (ml)	Priorité	Commune
RE	693	1	St Sauveur la Sagne
RE	938	1	St Sauveur la Sagne
RE	403	1	St Sauveur la Sagne
RE	418	2	St Sauveur la Sagne

Cartographie



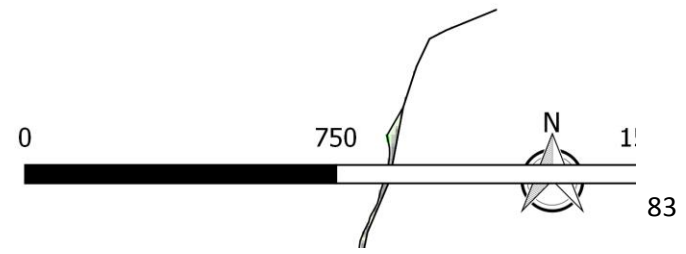
Projets de voiries forestières sur la commune de Sainte-Catherine

TYPE	LONGUEUR (ml)	Priorité	Commune
RE	922	1	Ste Catherine
RE	57	1	Ste Catherine
RE	57	2	Ste Catherine
RE	657	1	Ste Catherine
RE	151	2	Ste Catherine
PTN	628	1	Ste Catherine
PTN	454	1	Ste Catherine
PTN	301	1	Ste Catherine
PTN	423	1	Ste Catherine
PTN	187	1	Ste Catherine
PTN	285	1	Ste Catherine
PTN	680	1	Ste Catherine
PTN	373	2	Ste Catherine
PTN	370	2	Ste Catherine
PTN	241	2	Ste Catherine
PTN	329	2	Ste Catherine
PTN	208	1	Ste Catherine



Projets de voiries communales

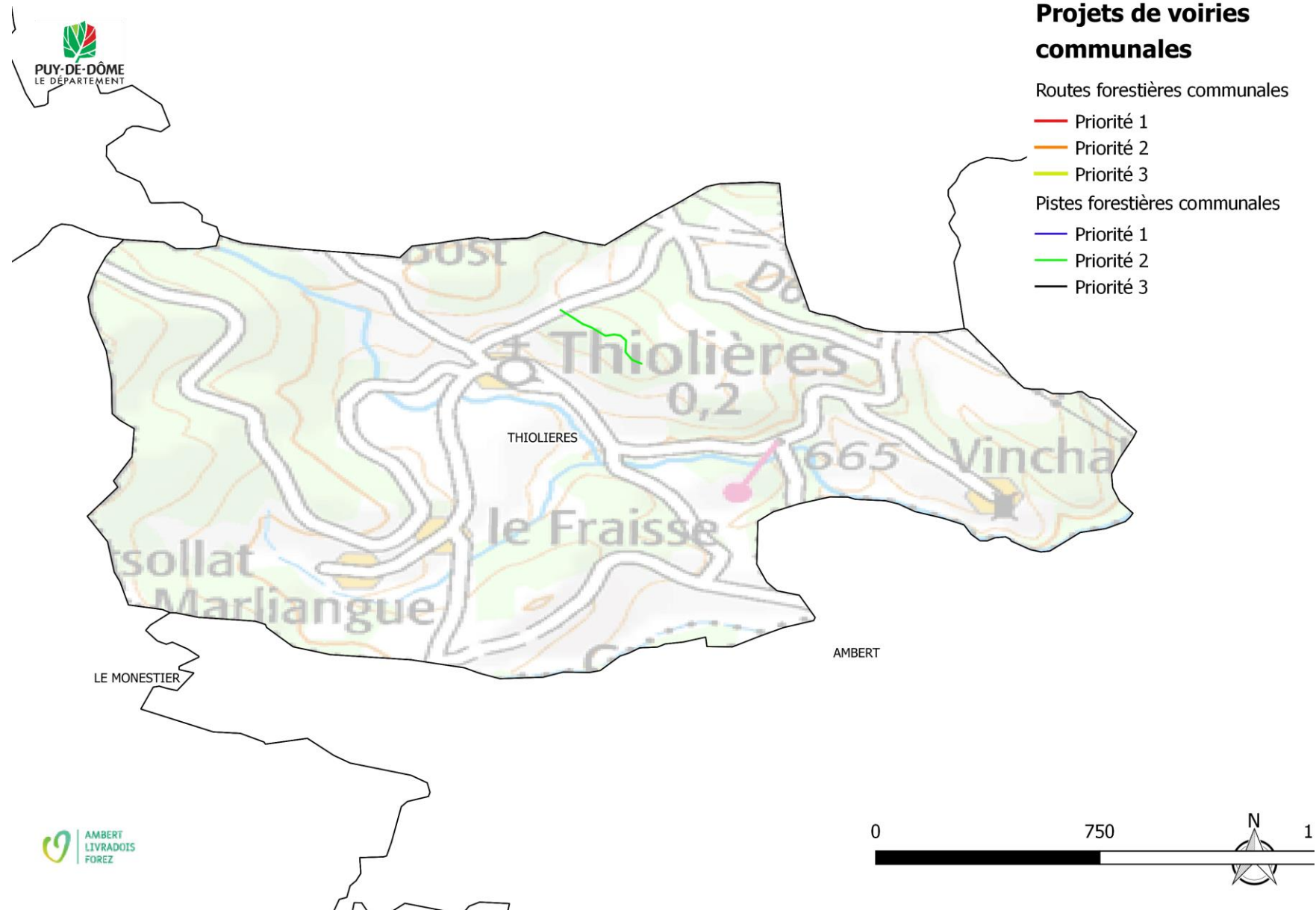
- Routes forestières communales
 - Priorité 1 (Red line)
 - Priorité 2 (Orange line)
 - Priorité 3 (Yellow line)
- Pistes forestières communales
 - Priorité 1 (Blue line)
 - Priorité 2 (Green line)
 - Priorité 3 (Black line)



Projets de voiries forestières sur la commune de Thiolières

TYPE	LONGUEUR (ml)	Priorité	Commune
PTN	409	2	Thiolières

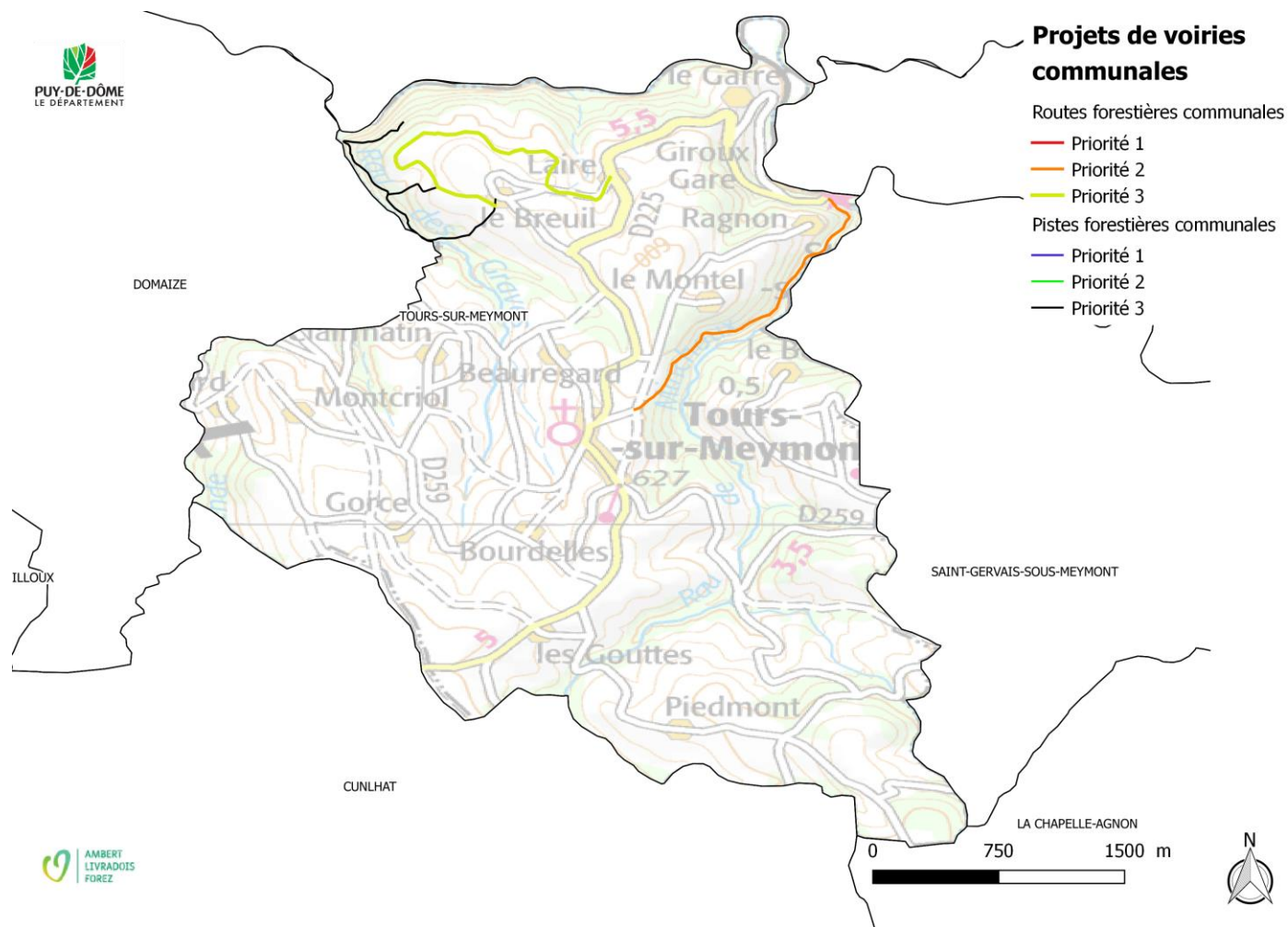
Cartographie



Projets de voiries forestières sur la commune de Tours-sur-Meymont

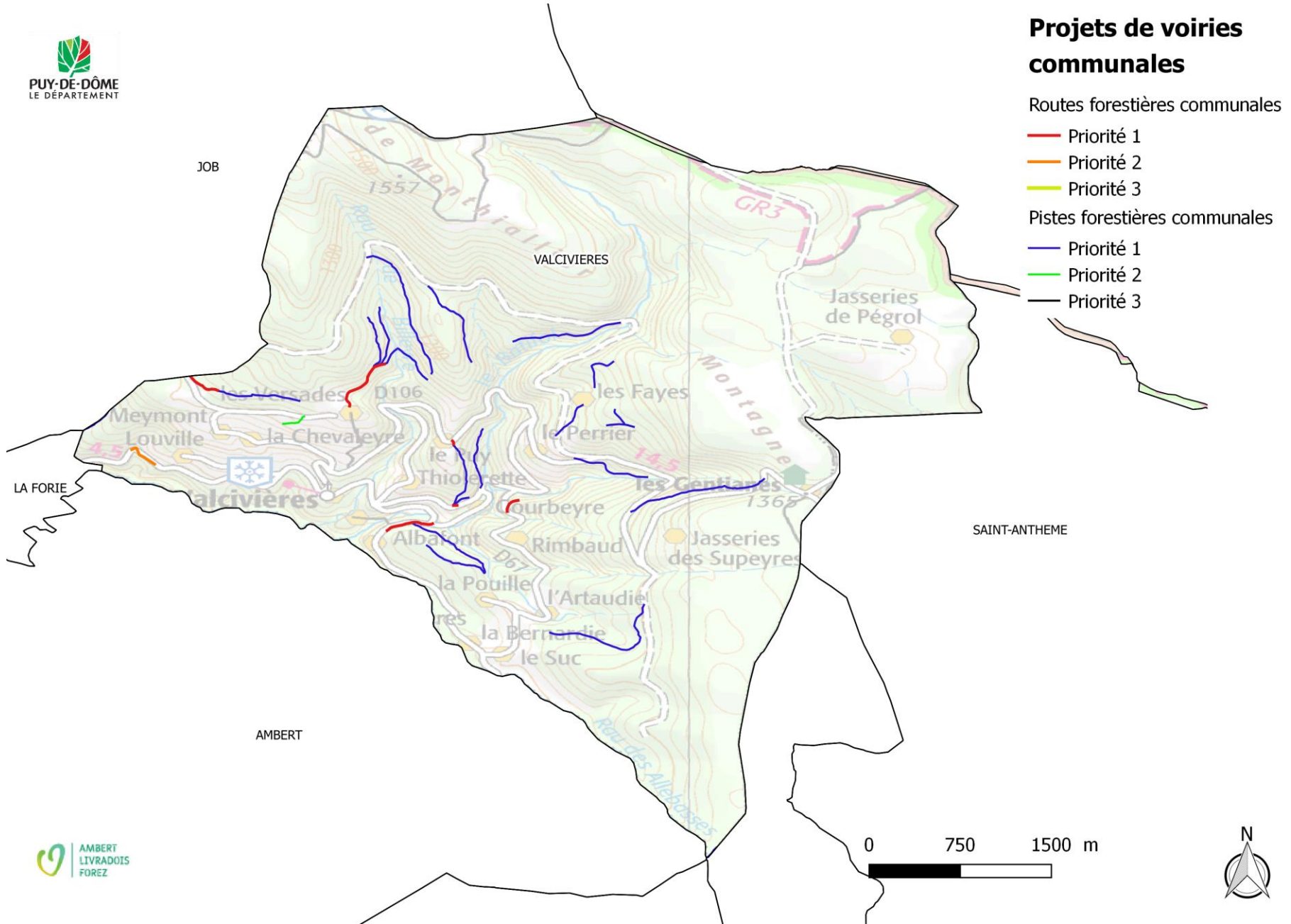
TYPE	LONGUEUR (ml)	Priorité	Commune
RE	2843	3	Tours sur Meymont
RE	2417	2	Tours sur Meymont
PTN	2078	3	Tours sur Meymont
PTN	363	3	Tours sur Meymont

Cartographie



Projets de voiries forestières sur la commune de Valcivières

TYPE	LONGUEUR (ml)	Priorité	Commune
RE	293	2	Valcivières
RE	406	1	Valcivières
RE	29	1	Valcivières
RE	40	1	Valcivières
RE	175	1	Valcivières
RE	646	1	Valcivières
RE	342	1	Valcivières
PTN	1512	1	Valcivières
PTN	930	1	Valcivières
PTN	710	1	Valcivières
PTN	691	1	Valcivières
PTN	1297	1	Valcivières
PTN	1224	1	Valcivières
PTN	419	1	Valcivières
PTN	464	1	Valcivières
PTN	433	1	Valcivières
PTN	941	1	Valcivières
PTN	1006	1	Valcivières
PTN	1575	1	Valcivières
PTN	214	2	Valcivières
PTN	2055	1	Valcivières
PTN	718	1	Valcivières



JOB

VALCIVIÈRES

Projets de voiries communales

Routes forestières communales

- Priorité 1
- Priorité 2
- Priorité 3

Pistes forestières communales

- Priorité 1
- Priorité 2
- Priorité 3

LA FORIE

SAINT-ANTHEME

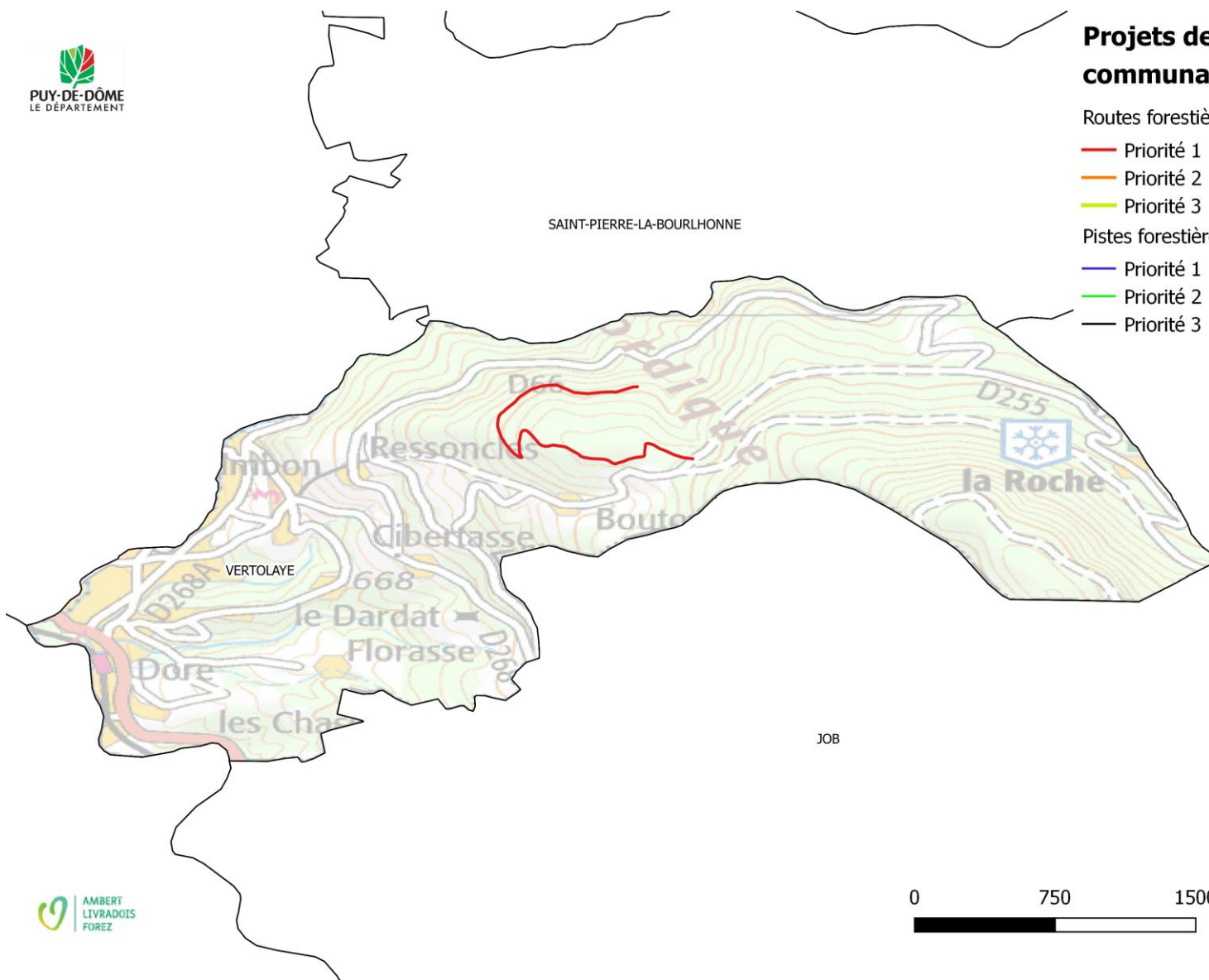
AMBERT



Projets de voiries forestières sur la commune de Vertolaye

TYPE	LONGUEUR (ml)	Priorité	Commune
RE	2561	1	Vertolaye

Cartographie



Projets de voiries communales

Routes forestières communales

- Priorité 1
- Priorité 2
- Priorité 3

Pistes forestières communales

- Priorité 1
- Priorité 2
- Priorité 3



Projets de voiries forestières sur la commune de Viverols

TYPE	LONGUEUR (ml)	Priorité	Commune
RE	120	1	Viverols
RE	530	1	Viverols
RE	260	1	Viverols
PTN	580	1	Viverols
PTN	440	1	Viverols
PTN	1560	1	Viverols
PTN	370	1	Viverols
PTN	470	1	Viverols
PTN	910	1	Viverols
PTN	1050	1	Viverols
PTN	700	1	Viverols
PTN	1870	1	Viverols

