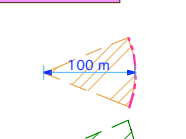
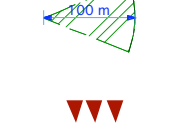

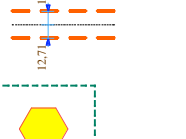



<p>Mairie de St Ferreol de Côtes</p> <p>04 73 82 43 29 04 73 82 90 07</p>	<p>Direction Départementale de l'Équipement du Puy de Dôme</p> <p>7, rue Léo Lagrange 63033 Clermont-Ferrand Cedex</p> <p>04 73 43 16 00</p>	<p>André Coignet architecte dplg urbaniste salq</p> <p>25, avenue paul dumar 42300 Saint Bonnet Le Chateau</p> <p>04 77 50 11 55</p>	<p>ZONAGE EST</p>
<p>APPROUVE</p>			<p>La Commune</p>
 <p>ST FERREOL DES CÔTES</p>			<p>PLAN GENERAL</p>
<p>CARTE COMMUNALE</p>			<p>03-01</p>
			<p>échelle: 1/7000</p>
			<p>délibération du 24 juillet 2009</p>

- - - - - Limite de la Carte Communale
 - - - - - Périmètre de la Z.A.D. (Zone d'Aménagement Différé)
 - C constructible
 - N naturelle
 - Z activité constructible
 -  Réciprocité 100m à partir des bâtiments Non Agricoles se reporter au plan 04-03 contraintes.
 -  Réciprocité 100m à partir des bâtiments Agricoles se reporter au plan 04-03 contraintes.
 -  Début de la limitation des accès sur Voirie
 -  Marges de reculment
 -  Sièges agricoles
- les périmètres des servitudes et contraintes sont à vérifier sur les plans 04-02 servitudes et 04-03 contraintes